

Projekt 16/26

z dnia 30 marca 2026 r.

Zatwierdzony przez

**UCHWAŁA NR
RADY POWIATU W STASZOWIE**

z dnia 30 marca 2026 r.

**w sprawie przyjęcia informacji Komendanta Powiatowego Państwowej
Straży Pożarnej w Staszowie o stanie bezpieczeństwa powiatu w zakresie ochrony
przeciwpożarowej za 2025 rok**

Na podstawie art. 12 pkt. 11 ustawy z dnia 5 czerwca 1998 roku o samorządzie powiatowym (Dz. U. z 2025 poz.1684) oraz art. 14 ust. 1 ustawy z dnia 24 sierpnia 1991 roku o Państwowej Straży Pożarnej (Dz. U. z 2025r. poz. 1312 z późn. zm. ^[1]) Rada Powiatu w Staszowie uchwala, co następuje:

§ 1. Przyjmuje się informację Komendanta Powiatowego Państwowej Straży Pożarnej w Staszowie o stanie bezpieczeństwa powiatu w zakresie ochrony przeciwpożarowej za 2025 rok

§ 2. Informacja Komendanta Powiatowego Państwowej Straży Pożarnej w Staszowie o stanie bezpieczeństwa powiatu w zakresie ochrony przeciwpożarowej za 2025 rok stanowi załącznik do niniejszej uchwały

§ 3. Wykonanie uchwały powierza się Zarządowi Powiatu w Staszowie

§ 4. Uchwała wchodzi w życie z dniem podjęcia.

^[1] Zmiany tekstu jednolitego wymienionej ustawy zostały ogłoszone w Dz. U. z 2025r. poz. 718, 1366

RADCA PRAWNY

Wolczyński
Waldemar Wolczyński
RI-965

Załącznik do uchwały nr
Rady Powiatu w Staszowie
z dnia 30 marca 2026 r.



**KOMENDA POWIATOWA
PAŃSTWOWEJ STRAŻY POŻARNEJ
W STASZOWIE**

**INFORMACJA
O STANIE BEZPIECZEŃSTWA POWIATU
W ZAKRESIE OCHRONY PRZECIWPÓŻAROWEJ
ZA ROK 2025**

Staszów, luty 2025 rok

Komenda Powiatowa Państwowej Straży Pożarnej w Staszowie

Spis treści:

1. Analiza zagrożenia powiatu.....	str. 3
2. Działalność operacyjna.....	str. 11
2.1. Statystyka zdarzeń.....	str. 11
2.2. Krajowy System Ratowniczo Gaśniczy.....	str. 15
3. Realizacja zadań kontrolno-rozpoznawczych.....	str. 27
4. Realizacja zadań kwatermistrzowsko-technicznych.....	str. 30
5. Uwagi i wnioski.....	str. 35

1. ANALIZA ZAGROŻENIA POWIATU.

Powiat staszowski jest piątym pod względem powierzchni powiatem województwa świętokrzyskiego. Położony jest w południowo – wschodniej części województwa i zajmuje obszar 925 km². W skład powiatu wchodzi 8 gmin w tym: 6 miejsko – wiejskie Staszów, Połaniec, Osiek, Oleśnica, Szydłów i Bogoria oraz 2 wiejskie: Rytwiany, Łubnice.

Podstawowe informacje o gminach powiatu staszowskiego

Jednostka terytorialna /gmina/	Dane ogólne		
	Ogólna powierzchnia /km ² /	Liczba mieszkańców	Średnia gęstość zaludnienia (km ²)
Staszów	228	24246	106,4
Połaniec	75	10883	145,1
Osiek	129	7313	56,7
Rytwiany	125	6214	49,4
Łubnice	84	3910	46,5
Oleśnica	53	3755	69,8
Szydłów	108	4334	40,1
Bogoria	123	7364	59,9
Powiat ogółem	925	68 019	71,7




Powiat staszowski charakteryzuje się niską zabudową. W głównej mierze jest to budownictwo jednorodzinne połączone z zabudowaniami gospodarczymi. W związku z większą koncentracją ludności w miejscowościach Staszów i Połaniec występuje tu budownictwo wielorodzinne (bloki mieszkalne). Jest to jednak zabudowa nie przekraczająca 20 m wysokości, budynki nie przekraczają 5 kondygnacji. Na terenach wiejskich wyróżnić należy niewielki procent budynków o konstrukcji palnej. Są to przeważnie budynki gospodarcze.

Po przeprowadzonej analizie można stwierdzić, że zdecydowana większość gmin (4) powiatu staszowskiego została zaliczona do drugiego stopnia zagrożenia Z_{II}, dwie gminy do Z_I oraz dwie do Z_{III}. Taki sposób kwalifikacji gmin spowodował, że cały powiat zaliczony jest do stopnia zagrożenia Z_{II}.



Rys. Stopień zagrożenia gmin na powiecie staszowskim.

Legenda:

-  Stopień zagrożenia gminy ZIG – bardzo małe
-  Stopień zagrożenia gminy ZIIG – małe zagrożenie
-  Stopień zagrożenia gminy ZIIIG – średnie

Powiat staszowski w chwili obecnej nie posiada na tyle rozwiniętego przemysłu, szczególnie przemysłu, który powodowałby duże zagrożenia dla mieszkańców. W granicach powiatu znajduje się tylko jeden zakład zaliczony do zakładów o zwiększonym ryzyku powstania poważnej awarii przemysłowej. Zakład Enea Polaniec S.A. w Połańcu (ZZR), którego rozmiary, ilość obiektów oraz skomplikowane procesy technologiczne, w których wykorzystywane duże ilości substancji chemicznych stwarzających zagrożenie dla środowiska i życia i zdrowia ludzkiego oraz posiadanie budynku wysokiego administracyjnego F-12, kwalifikują go do użycia dużej ilości sił i środków lub zastosowania specjalistycznego sprzętu oraz technik ratowniczych. Zagrożeniem dla powiatu staszowskiego od strony południowo – zachodniej jest zakład produkcji CS₂ w Rzędowie należący do Grupa Azoty Kopalnie i Zakłady

Komenda Powiatowa Państwowej Straży Pożarnej w Staszowie

Chemiczne Siarki "Siarkopol" S.A. w Grzybowie. Zakład ten zaliczony jest do zakładów dużego ryzyka wystąpienia awarii przemysłowych i pomimo, że leży na terenie powiatu buskiego, w przypadku wystąpienia awarii zasięgiem swym obejmuje powiat staszowski.

Na terenie powiatu staszowskiego występują kompleksy leśne należące do trzech nadleśnictw: Staszów, Chmielnik i Łągów. W Staszowie swoją siedzibę ma Nadleśnictwo Staszów podległe Dyrekcji Lasów Państwowych w Radomiu, które w powiecie staszowskim ma największe kompleksy leśne. Lasy administrowane przez Nadleśnictwo Staszów występują we wszystkich gminach za wyjątkiem gm. Oleśnica.

Lasy państwowe

Lp.	Nadleśnictwo	Powierzchnia lasu kat. I [ha]	Powierzchnia lasu kat. II [ha]	Powierzchnia lasu kat. III [ha]
1.	Nadleśnictwo Staszów	3495,72	13062,27	1516,51
2.	Nadleśnictwo Chmielnik	-	1067,13	-
3.	Nadleśnictwo Łągów	-	166,73	-
Razem w powiecie		3495,72	14296,13	1516,51

Lasy prywatne

Lp	Nazwa gminy	Powierzchnia Lasu (ha)
1.	Bogoria	1131
2.	Łubnice	392
3.	Oleśnica	413
4.	Osiek	1129
5.	Połaniec	612
6.	Rytwiany	840
7.	Staszów	1850
8.	Szydłów	596
Razem		6963

Komenda Powiatowa Państwowej Straży Pożarnej w Staszowie

Powiat staszowski położony jest na terenie wyżynno nizinnym, wyposażonym w bogatą sieć hydrograficzną i zaliczany jest do najbardziej narażonych na niebezpieczeństwo powodzi powiatów w województwie. Najczęściej powodzie spowodowane są wylewami rzek lub intensywnymi opadami, a czasem długotrwałymi opadami. Największym zagrożeniem są wylewy rzeki Wisła spowodowane opadami występującymi na Podkarpaciu i Małopolsce, które powodują gwałtowne przybory stanów wód. W wyniku tych przyborów powstaje „cofka” przy ujściu lewostronnych dopływów tj.: Nidy, Czarnej Staszowskiej, Kanału Strumień. Powstanie „cofki” przy ujściach tych rzek powoduje wylew i zalewanie całych dolin rzecznych na terenie powiatu staszowskiego.

Na terenie powiatu występuje jeden zbiornik retencyjny „Chańcza” na rzece Czarnej Staszowskiej posiadający rezerwę powodziową 10 mln m³. Zbiornik ten ma ogromny wpływ na poprawę sytuacji powodziowej na rzece Czarnej Staszowskiej. Szacuje się, że bezpośrednio zagrożonych zalaniem jest ok. 1 972 gospodarstw rolnych. Powyższe zagrożenie powoduje konieczność ewakuacji ponad 8 290 osób.

Zagrożenie powodziowe miejscowości powiatu

Lp.	Rzeka/zbiornik	Powierzchnia zalewowa w km	Zagrożone miejscowości	Ilość osób do ewakuacji
1	Wisła	57,2	Budziska, Słupiec, Czarzyzna, Rejterówka, Zofiówka, Orzelec, Zalesie, Przeczów, Łyczba, Gace Słupieckie, Szczebrzusz, Łęg, Kąty, Lipnik, Długołęka, Niekurza, Nakol, Szwagrow Sworoń, Trzcianka, Matiaszów, Maśnik, Ruszcza, Rybitwy, Tursko Małe, Winnica, Zawada	5492
2	Czarna	22,88	Rudniki, Połaniec, Łęg, Kłoda, Niedziałki, Rytwiary, Grobla, Kotuszów, Korytnica, Jasień, Niemście, Oględów, Zagrody, Kurozwęki, Staszów	2511
3	Wschodnia	10,36	Wilkowa, Wolica, Kamieniec, Zrębin, Wymysłów, Sydzyna, Podlesie	640
4	Kanał Strumień	14,02	Budziska, Czarzyzna, Rejterówka, Zofiówka, Orzelec, Zalesie, Przeczów, Łyczba, Lubnice, Maśnik, Ruszcza	1480

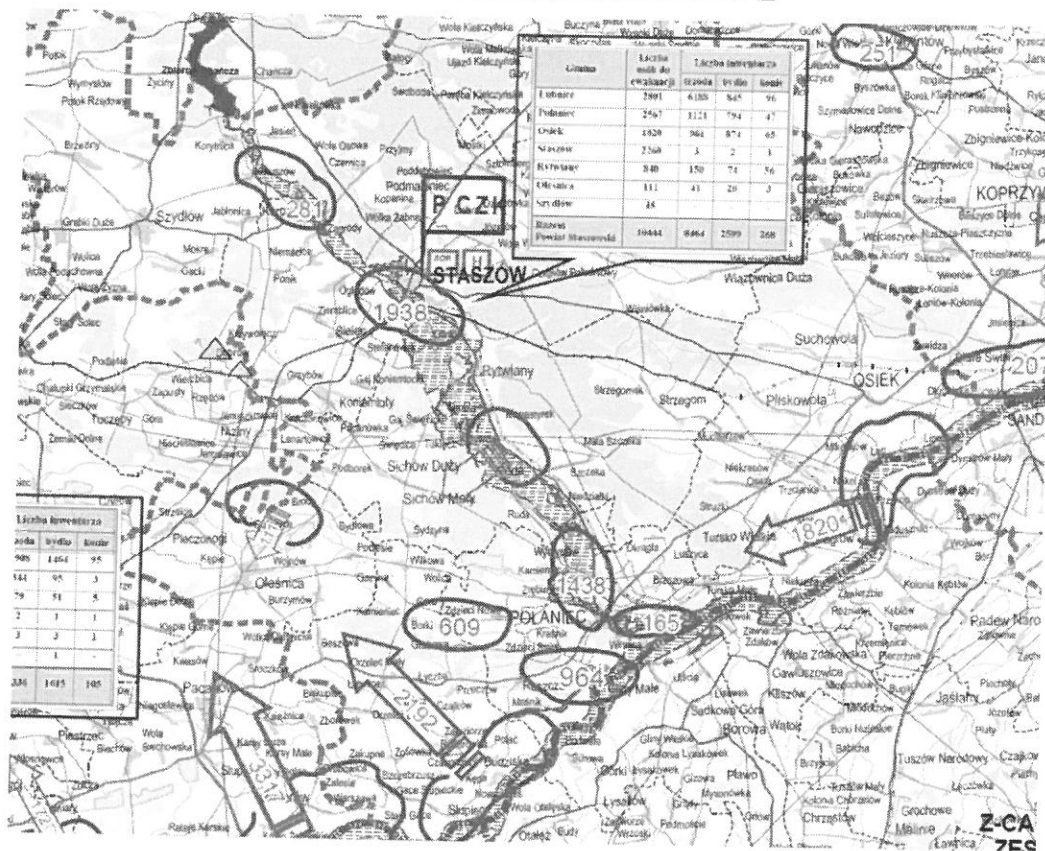
Komenda Powiatowa Państwowej Straży Pożarnej w Staszowie

5	Zalew Chańcza	7,08	Kotuszów, Korytnica, Jasień, Niemścice, Oględów, Zagrody, Kurozwęki, Staszów oraz miejscowości z terenu Gminy Rytwiany i Połaniec położone w środkowym i dolnym biegu rzeki Czarnej	1621
---	----------------------	------	---	------

Wykaz cieków wodnych

Lp.	Rzeka	Powierzchnia zlewni /km2/	Długość /km/ w województwie
1	Wisła	30718	41
2	Czarna	1358	36
3	Wschodnia	650	28
4	Kanał Strumień	314,7	18

Tereny zalewowe powiat staszowski



Komenda Powiatowa Państwowej Straży Pożarnej w Staszowie

Przez powiat przebiegają:

– **droga krajowa:**

nr 79 – z Łoniowa do Krakowa na terenie powiatu odcinek Beszowa–Zawidza ok. 33 km.

– **drogi wojewódzkie:**

nr 764 – Wola Osowa–Staszów–Połaniec – do granicy województwa na Wiśle ok. 38 km,

nr 765 – Grabki Duże – Staszów – Osiek ok. 38 km,

nr 756 – Osówka – Solec ok. 8 km,

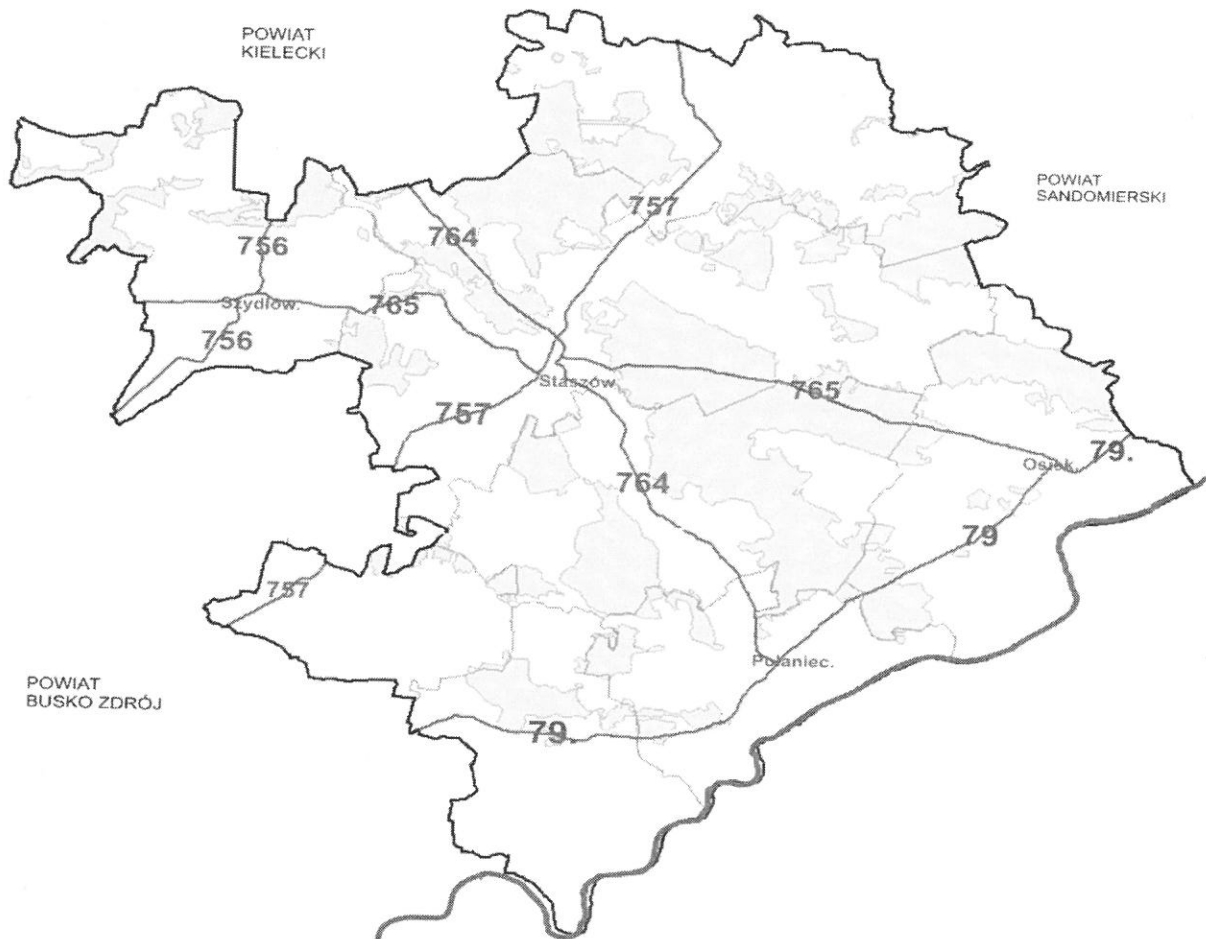
nr 757 – Przyborowie – Staszów – Pieczonogi ok. 35 km.

- **drogi powiatowe:**

Łącznie 492 km.

Na terenie powiatu nie są zlokalizowane parkingi dla pojazdów transportujących materiały niebezpieczne.

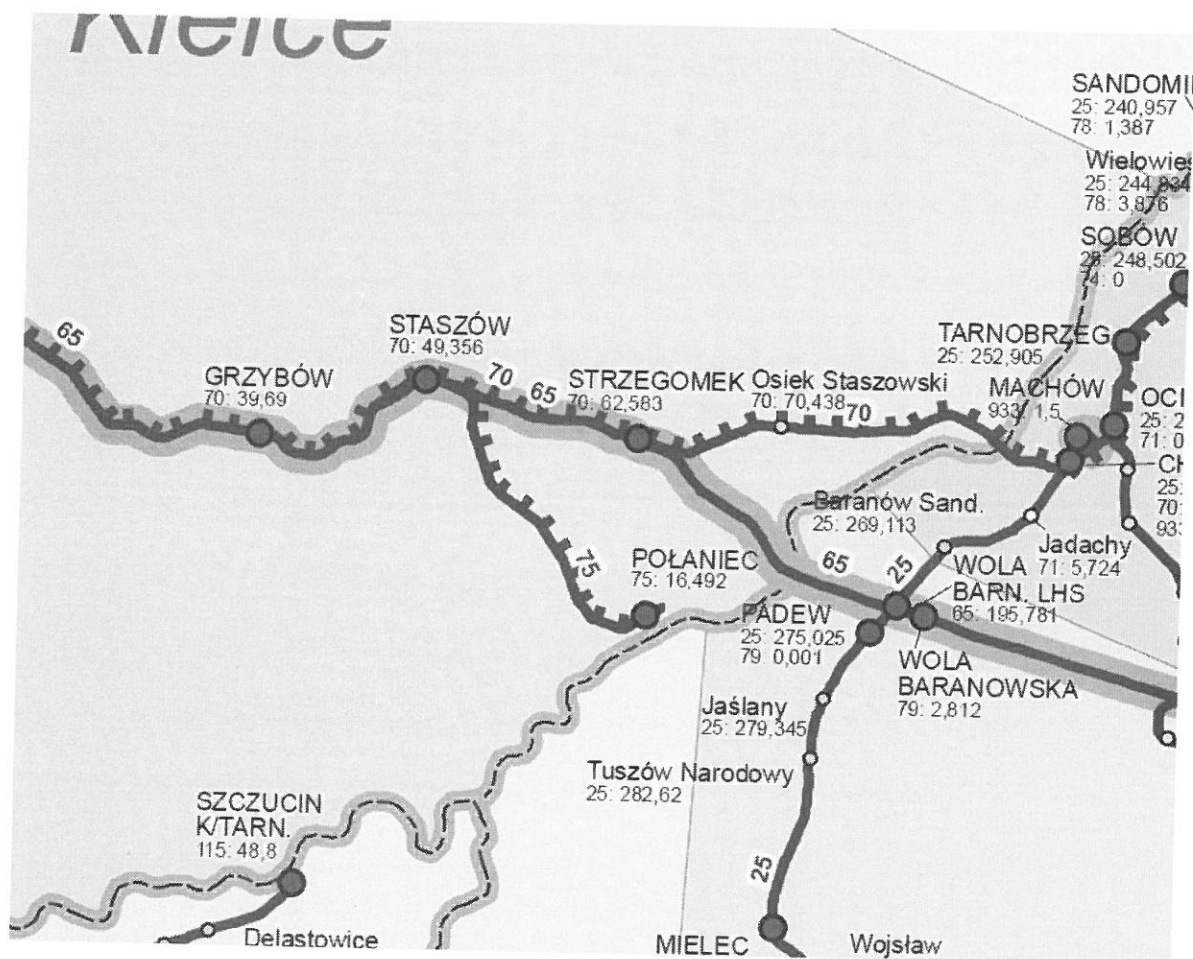
Wykaz dróg krajowych i wojewódzkich na terenie powiatu



Komenda Powiatowa Państwowej Straży Pożarnej w Staszowie

Szlaki komunikacyjne uzupełniają linie kolejowe (LHS spalinowa i trakcja elektryczna) łączące Staszów – Kielce, Staszów – Połaniec, Staszów – Tarnobrzeg. Na wskazanych szlakach kolejowych nie odbywa się ruch pasażerski jednak jest prowadzony przewóz towarowy w tym materiałów niebezpiecznych. Zagrożenia występują również na niestrzeżonych przejazdach kolejowych.

Sieć linii kolejowych przebiegających przez powiat staszowski



Przez teren powiatu staszowskiego przebiega gazociąg o średnicy DN 250 mm i ciśnieniu roboczym 5,5 MPa z Sandomierza do Rzędowa. Na terenie powiatu rozmieszczonych jest 3

Komenda Powiatowa Państwowej Straży Pożarnej w Staszowie

stacje redukcyjno pomiarowe w miejscowościach: Staszów, Koniemłoty i Jurkowice. Ciśnienie robocze w stacjach redukcyjno pomiarowych wynosi 5,5 MPa i wszystkie ww. stacje zostały zaliczone do 2 strefy zagrożenia wybuchem. Ponadto przebiega również gazociąg o średnicy 150 mm , Staszów – Dobrów.

Sieć gazowa rozdzielcza na terenie powiatu staszowskiego w (km) ogółem:

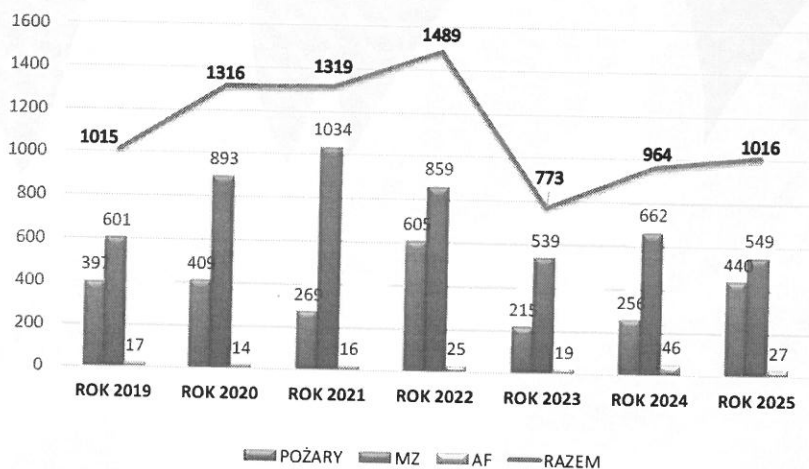
L.p.	Nazwy gmin	Długość sieci gazowej w gminie w (km).
1.	Staszów	90,2
2.	Bogoria	29
3.	Rytwiany	26
4.	Połaniec	8
5.	Osiek	-
6.	Oleśnica	45,2
7.	Szydłów	18,2
8.	Łubnice	-
Razem		216,6

2. DZIAŁALNOŚĆ OPERACYJNA

2.1. Statystyka zdarzeń

Komenda Powiatowa Państwowej Straży Pożarnej w Staszowie, w zakresie operacyjnym realizuje zadania związane z likwidacją, ograniczeniem powstałych pożarów oraz miejscowych zagrożeń.

Rodzaj podejmowanych działań ratowniczych, przez jednostki ochrony przeciwpożarowej określony jest przez Rozporządzenie Ministra Spraw Wewnętrznych i Administracji z dnia 17 września 2021 roku w sprawie szczegółowych zasad organizacji krajowego systemu ratowniczo-gaśniczego. Poniższe tabele przedstawiają dane statystyczne dotyczące podejmowanych interwencji przez jednostki ochrony przeciwpożarowej na terenie powiatu w latach 2019–2025.




STATYSTYKA ILOŚCI ZDARZEŃ OD 2019 R. DO 2025 R.



W roku 2025 odnotowano razem 1016 zdarzeń. Jest to wzrost o 52 interwencji niż w roku 2024 . Wzrost ilości zdarzeń wynosi 5,4%.

Statystyka zdarzeń w roku 2025 w rozbiciu na pożary, miejscowe zagrożenia i alarmy fałszywe.

WZROST POŻARÓW O 71,9%, SPADEK MZ O 17,1%, SPADEK AF O 41,3%

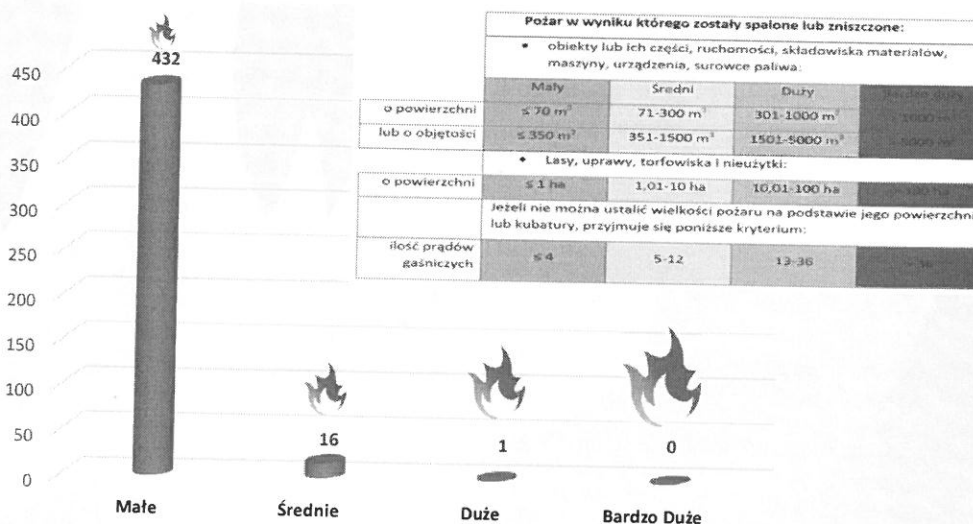


**INTERWENCJE W ROZBICIU NA POŻARY, MZ, AF W 2025
POWIAT STASZOWSKI**



W roku 2025 miało miejsce 27 Alarmów Fałszywych. Większość z nich była związana spowodowana zadziałaniem autonomicznego systemu ostrzegania (czujka dymu/czadu). Przybliżony koszt wszystkich alarmów fałszywych wyniósł 8 200 zł.

Pożary według wielkości w roku 2025



Pożar w wyniku którego zostały spalone lub zniszczone:				
• obiekty lub ich części, ruchomości, składowiska materiałów, maszyny, urządzenia, surowce paliwa:				
Mały	Sredni	Duży	Bardzo duży	
o powierzchni ≤ 70 m ²	71-300 m ²	301-1000 m ²	1000 m ²	
lub o objętości ≤ 350 m ³	351-1500 m ³	1501-5000 m ³	5000 m ³	
• Lasy, uprawy, torfowiska i nieużytki:				
o powierzchni ≤ 1 ha	1,01-10 ha	10,01-100 ha	100 ha	
Jeżeli nie można ustalić wielkości pożaru na podstawie jego powierzchni lub kubatury, przyjmuje się poniższe kryterium:				
ilość prądów gaśniczych	≤ 4	5-12	13-36	37-50



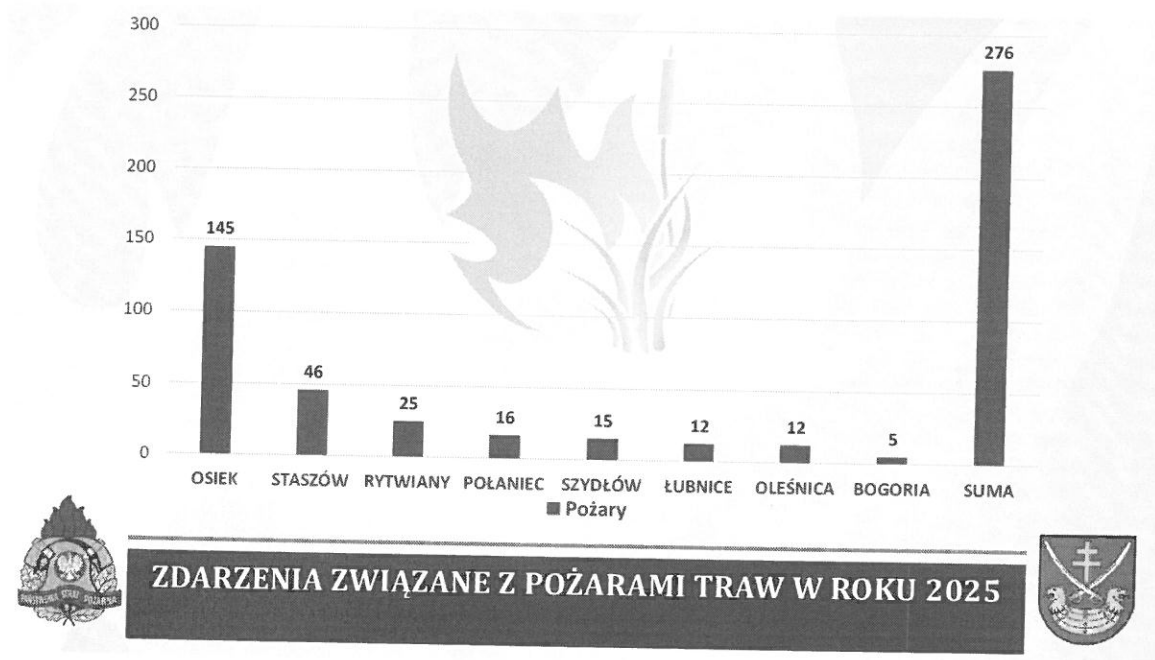
POŻARY WEDŁUG WIELKOŚCI W ROKU 2025



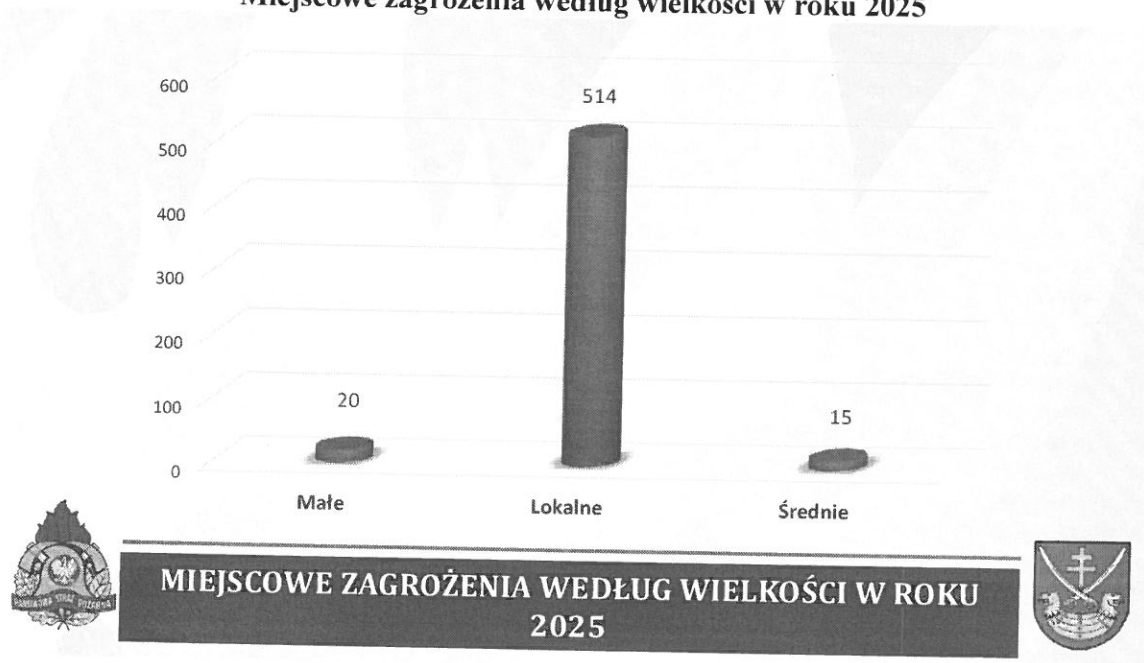
Komenda Powiatowa Państwowej Straży Pożarnej w Staszowie

Największą ilość pożarów stanowią pożary małe, których wczesne wykrycie i zwalczanie nie wymaga angażowania dużych sił i środków jednostek ochrony przeciwpożarowej.

Wzrost ilości pożarów w roku 2025 głównie spowodowany był dużą ilością pożarów traw i nieużytków, poniższy wykres przedstawia ilość pożarów trwa w rozbiciu na gminę.



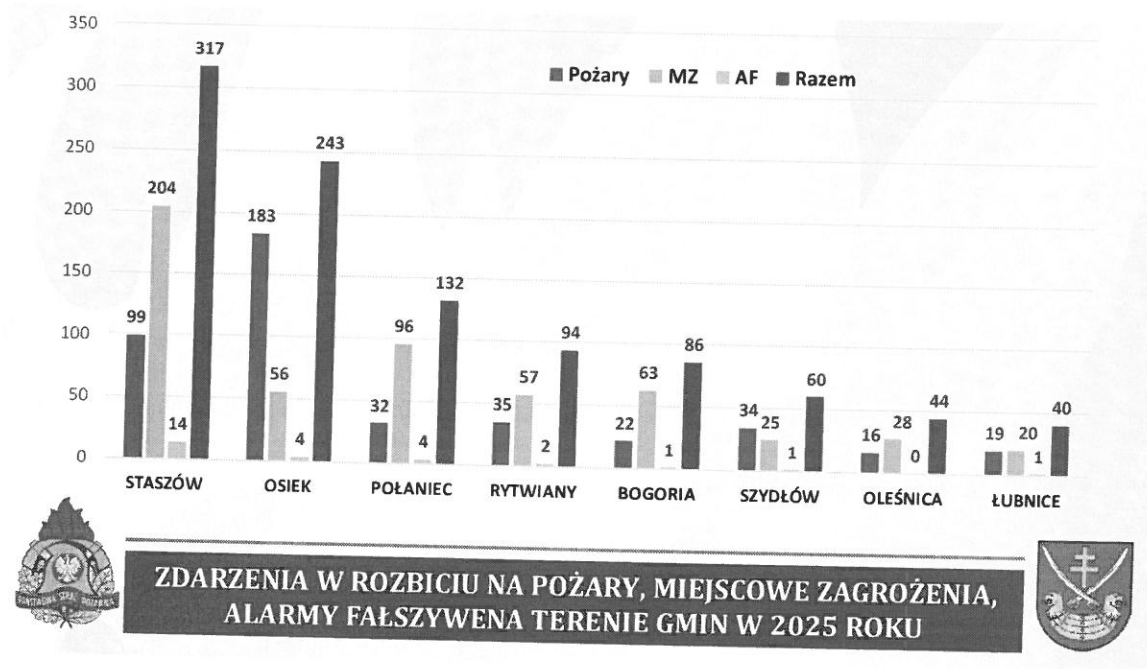
Miejscowe zagrożenia według wielkości w roku 2025



Komenda Powiatowa Państwowej Straży Pożarnej w Staszowie

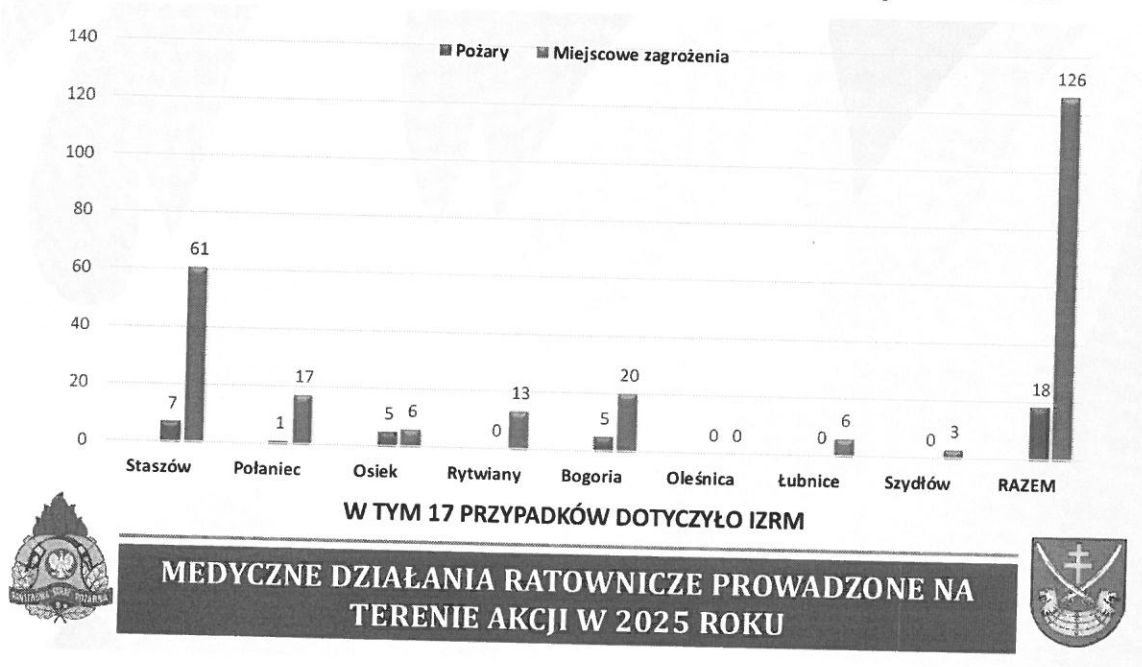
Największą liczbę stanowią miejscowe zagrożenia lokalne stanowiące zdarzenia związane z silnym wiatrem, opadami śniegu, zdarzeniami na drogach, owadami błonkoskrzydłymi, pomoc innym służbą.

Wyjazdy w rozbiciu na Gminy w roku 2025



Jak wynika z powyższej tabeli najczęściej zdarzeń zaistniało na terenie gmin Staszów, Osiek oraz Połaniec.

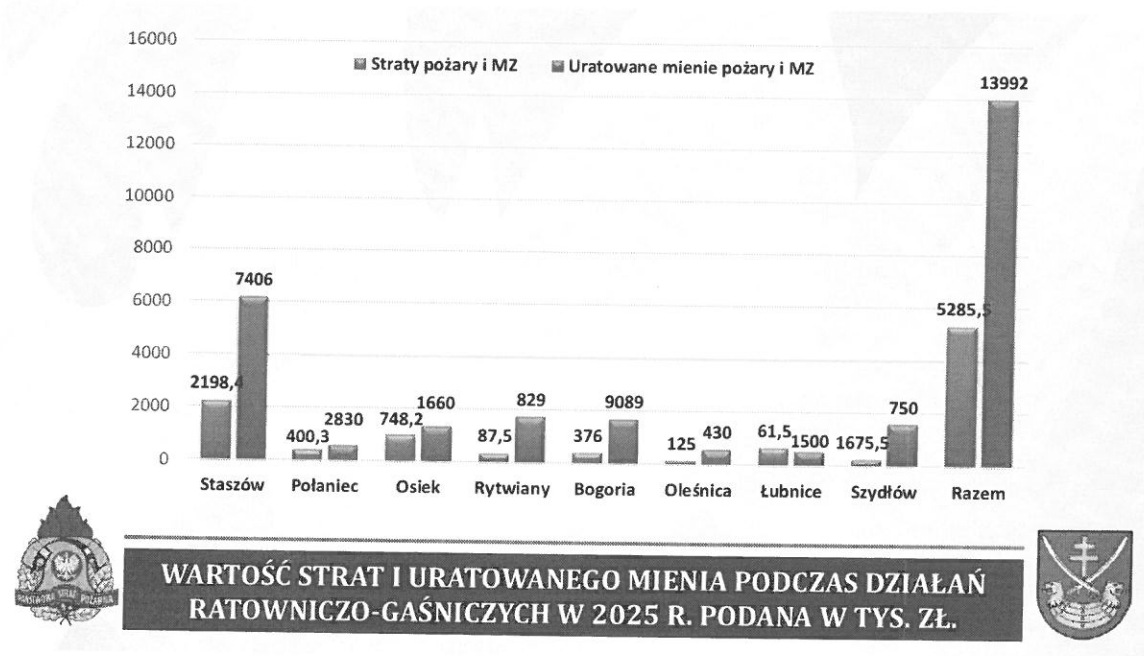
Medyczne działania ratownicze prowadzone na terenie akcji w 2024 rok



Komenda Powiatowa Państwowej Straży Pożarnej w Staszowie

Medyczne działania ratownicze prowadzone były wspólnie przez jednostki ochrony przeciwpożarowej wraz z Państwowym Ratownictwem Medycznym na terenie akcji.

Wartość strat i uratowanego mienia podczas działań ratowniczo-gaśniczych w 2024 r.



Znaczne zmniejszenie strat przy zdarzeniach związane jest z właściwym skierowaniem odpowiednich ilości sił i środków jednostek ochrony przeciwpożarowej do zdarzenia z terenu powiatu staszowskiego.

2.2. Krajowy System Ratowniczo Gaśniczy

Krajowy System Ratowniczo-Gaśniczy (KSRG) zgodnie z ustawą z dnia 24 sierpnia 1991 roku o ochronie przeciwpożarowej rozumie się przez to integralną część organizacji bezpieczeństwa wewnętrznego państwa. Obejmującą w celu ratowania życia, zdrowia, mienia lub środowiska działania w zakresie prognozowania, rozpoznawania i zwalczania pożarów, klęsk żywiołowych lub innych miejscowych zagrożeń. Skupia jednostki ochrony przeciwpożarowej, inne służby, inspekcje, straże, instytucje oraz podmioty, które dobrowolnie w drodze umowy cywilnoprawnej zgodziły się współdziałać w akcjach ratowniczych.

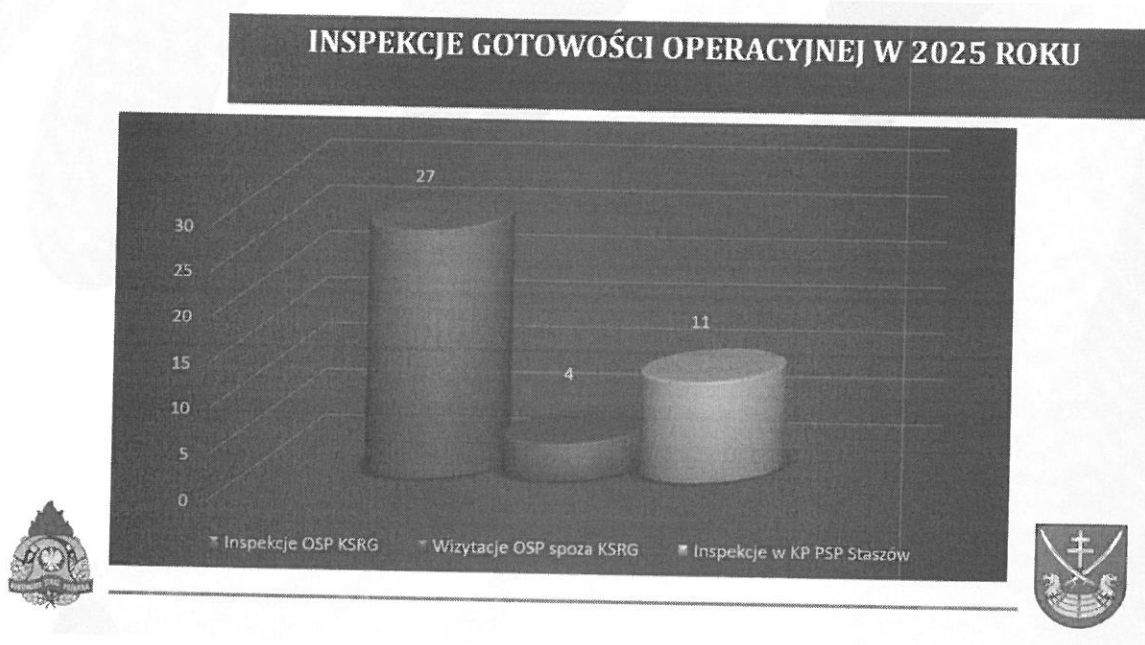
W ramach przygotowania Państwowej Straży Pożarnej do zadań wynikających z funkcjonowania Krajowego Systemu Ratowniczo-Gaśniczego w 2025 roku podejmowano działania w zakresie:

a) Realizacja ćwiczeń na obiektach



W 2025 roku zrealizowano 27 ćwiczeń na obiektach. Funkcjonariusze PSP oraz strażacy z OSP zapoznali się z różną specyfikacją obiektów oraz ćwiczyli różne scenariusze zapozorowanych zdarzeń.

b) Inspekcje JRG , SKKP, OSP



Komenda Powiatowa Państwowej Straży Pożarnej w Staszowie

Inspekcji JRG, SKKP i OSP na 2025 rok przedstawia powyższy wykres. Podczas prowadzonych inspekcji nie stwierdzono uchybień, poziom wyszkolenia i przygotowania ratowników utrzymany na wysokim poziomie. Liczba inspekcji w jednostkach OSP z KSRG jest na stałym poziomie. Podczas prowadzonych inspekcji stwierdzono nieprawidłowości w zakresie braku wyposażenia osobistego strażaków OSP, braku w wymagany sprzęt z zakresu ratownictwa medycznego według Zasad organizacji ratownictwa medycznego z 30 czerwca 2021 oraz poprawnego zamocowania sprzętu na pojazdach pożarniczych. Uwagi z inspekcji przesłano do UG i UMiG.

c) Szkolenia OSP

Zrealizowano:

- **Szkolenie dowódców OSP – 1 edycja**
- **Szkolenie podstawowe strażaków ratowników OSP – 2 edycje**
- **Szkolenie kierowcy-konserwatora sprzętu ratowniczego OSP – 1 edycja**



Plan szkoleń jednostek OSP zawierał realizację czterech szkoleń (dwie edycje szkolenia podstawowego OSP, szkolenie kierowcy-konserwatora OSP oraz szkolenie dowódców OSP) w 2025 roku.

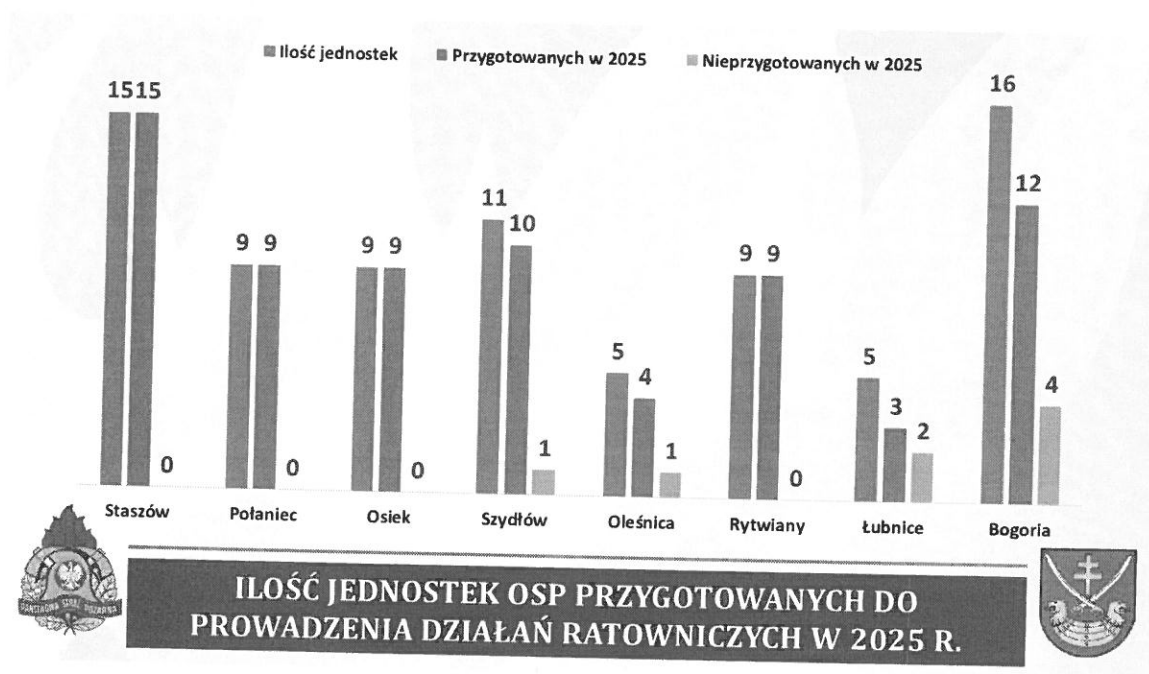
e) Jednostki OSP

Na terenie powiatu łącznie działa 79 jednostki OSP w tym:

- 74 jednostek (typ S) posiadających swym wyposażeniu pojazdy pożarnicze, (ciężkie - 14, średnie - 28, lekkie - 73),
- 4 jednostek (typ M) posiada na wyposażeniu tylko motopompy
- 1 OSP Wilkowa brak kategorii.

W szeregach tych jednostek działa 1508 członków czynnych. W jednostkach OSP spoza KSRG zrzeszone jest 736 członków, z których 591 członków spełnia wymagania do bezpośredniego udziału w działaniach ratowniczych. Członkowie muszą spełniać zapisy zawarte w Ustawie o ochotniczych strażach pożarnych. Związane jest to z prawnymi wymogami stawianymi dla strażaka ratownika OSP. Strażak ratownik musi posiadać aktualne badania lekarskie i szkolenie w zakresie podstawowym.

Do Krajowego Systemu Ratowniczo-Gaśniczego w powiecie staszowskim włączonych jest 27 jednostek ochotniczych straży pożarnych, które zrzeszają 772 członków, z czego przeszkolonych i przygotowanych do udziału w działaniach ratowniczych jest 736 członków.

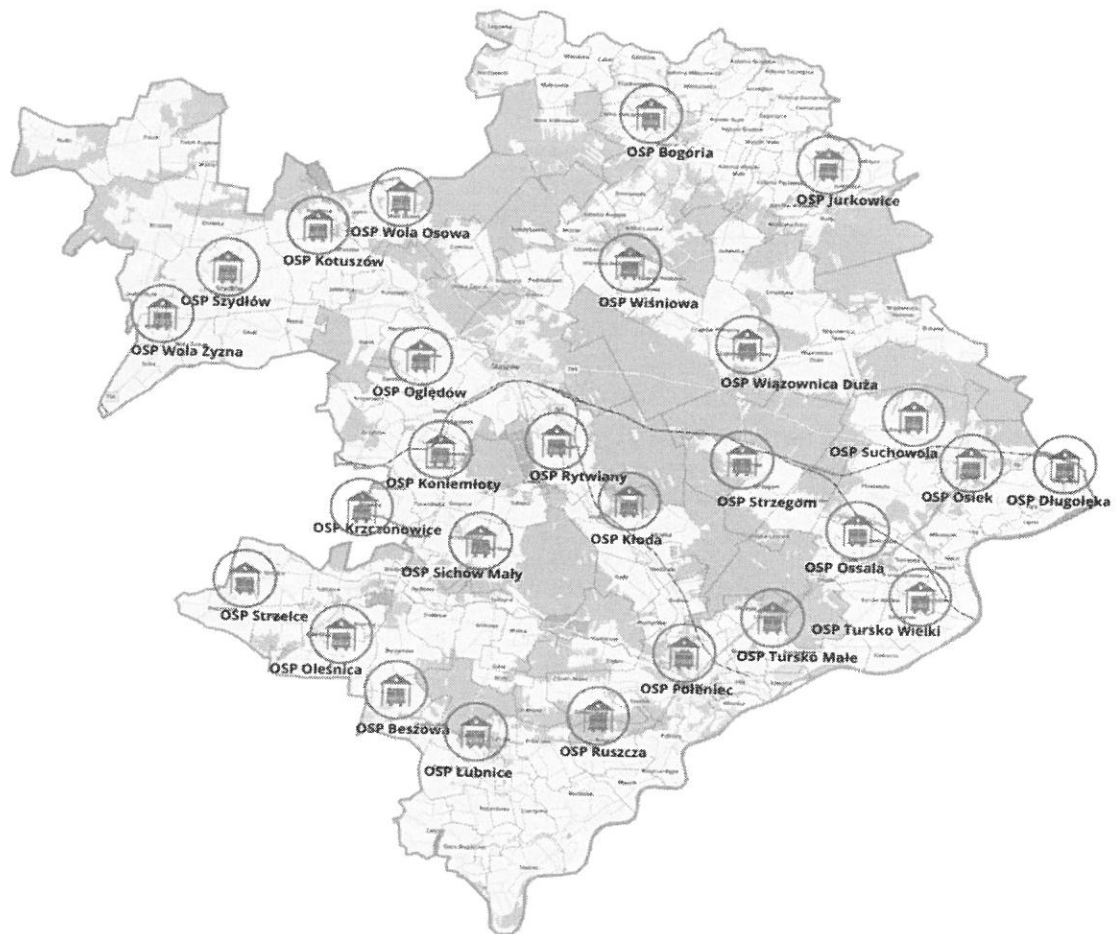


W gminie Bogoria, Łubnice, Szydłów, Oleśnica nie wszystkie jednostki ochotniczych straży pożarnych spoza KSRG są przygotowane do udziału w działaniach ratowniczych ze względu na braki w ilości przeszkolonych strażaków oraz środków ochrony indywidualnej.

Rozmieszczenie jednostek OSP włączonych do KSRG

W chwili obecnej w każdej gminie na terenie powiatu do Krajowego Systemu Ratowniczo-Gaśniczego włączona jest, co najmniej dwie jednostki ochotniczej straży pożarnej. Dalszy rozwój sieci KSRG uwarunkowany jest doposażeniem wytypowanych jednostek w pojazdy i sprzęt ratowniczy oraz uzyskaniem odpowiedniego wyszkolenia pożarniczego przez członków tych jednostek.

Jednostki OSP włączone do KSRG



Rozmieszczenie jednostek OSP z KSRG posiadających sprzęt hydrauliczny

Spośród 27 jednostek OSP działających w ramach KSRG wszystkie są wyposażone w sprzęt hydrauliczny przeznaczony do ratownictwa technicznego.

Jednostki OSP posiadające zestawy narzędzi hydraulicznych



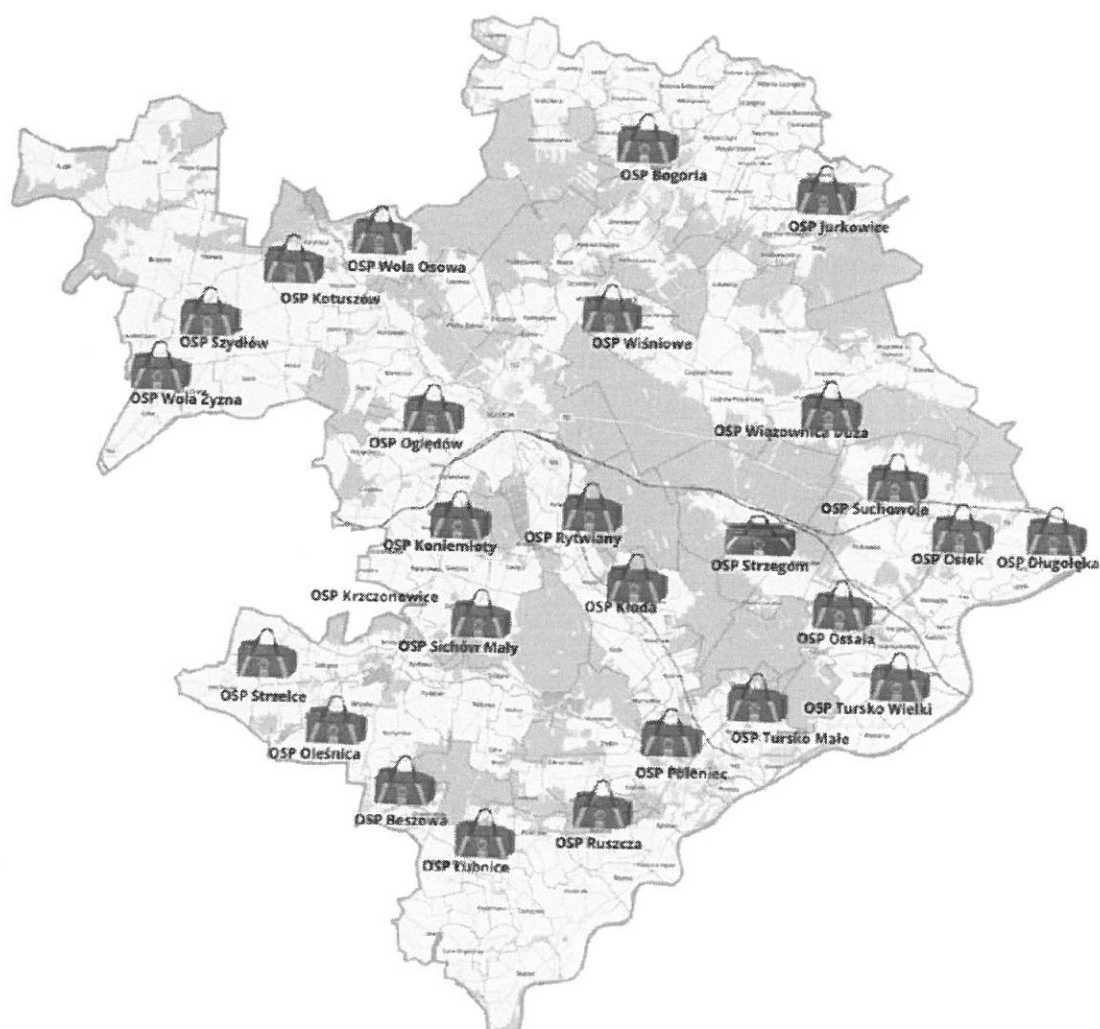
Rozmieszczenie jednostek OSP z KSRG posiadających sprzęt do ratownictwa medycznego

Obecnie zestawy do ratownictwa medycznego tj. zestaw PSP R1, szyny „Kramera”, nosze typu deska posiada 27 jednostki należące do KSRG. Dodatkowym wyposażeniem są również nosze płachtowe w które obecnie są wyposażone 26 jednostki w KSRG. Noszy

Komenda Powiatowa Państwowej Straży Pożarnej w Staszowie

plachtowych nie posiada jednostka OSP: Tursko Małe. W 2 jednostkach OSP z KSRG 4 strażaków ratowników OSP powinno posiadać aktualny kurs lub jego recertyfikację z zakresu kwalifikowanej pierwszej pomocy.

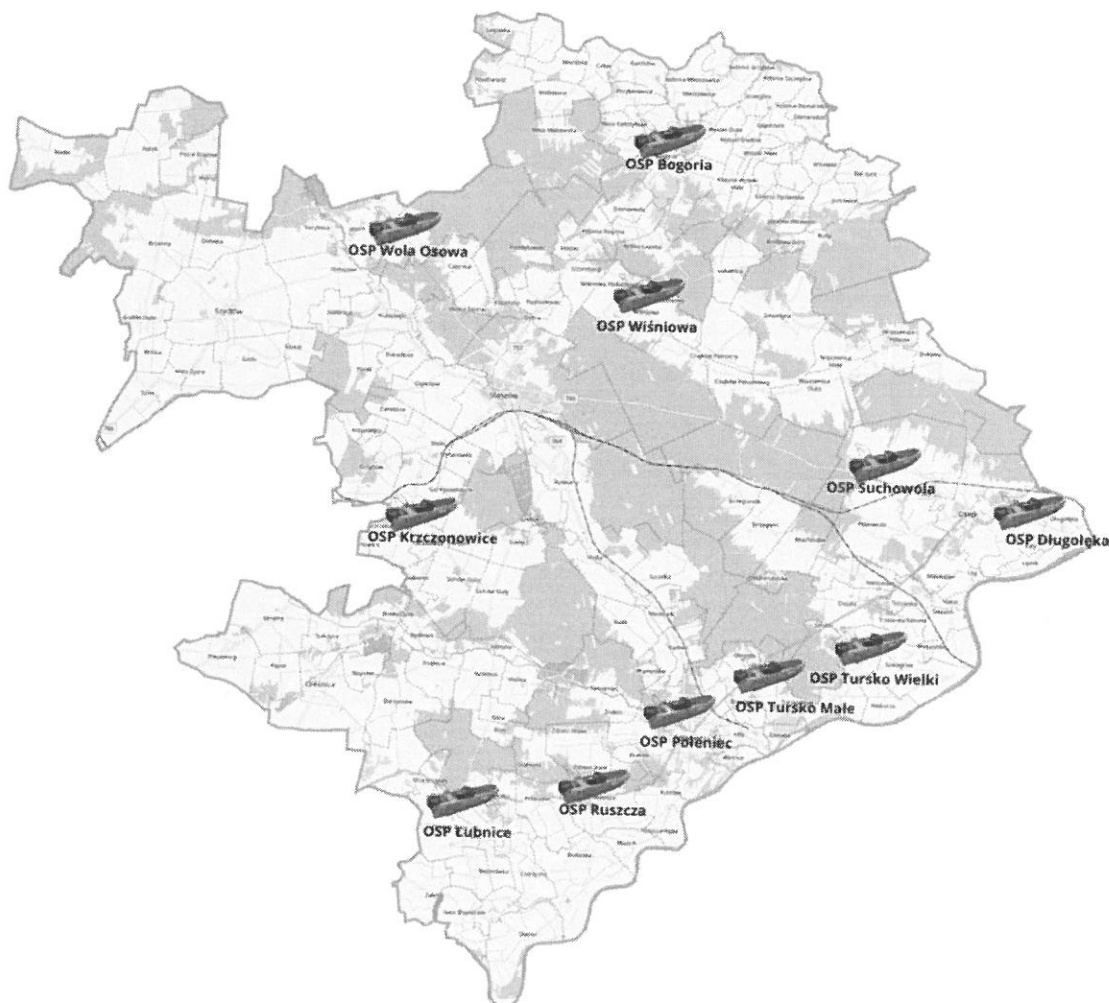
Jednostki OSP posiadające zestaw PSP R1



Rozmieszczenie jednostek OSP z KSRG posiadających sprzęt do ratownictwa wodnego

Na dobrym poziomie jest wyposażenie jednostek OSP w sprzęt ratownictwa wodnego. Dwanaście jednostek OSP z KSRG Tursko Wielkie, Suchowola, Połaniec, Ruszcza, Długoleka, Łubnice, Bogoria, Sichów Mały, Wola Osowa, Wiśniowa, Krzczonowice, Tursko Małe dysponują sprzętem pływającym. Obecnie we wszystkich jednostkach, co najmniej 3 strażaków posiadają uprawnienia sterników motorowodnych lub sternotorzystów. Należy również dążyć by w każdej jednostce ilość kamizełek asekuracyjnych równała się liczbie osób przewożonych łodziami lub pontonem. Sprzęt pływający rozmieszczony jest w rejonach najbardziej zagrożonych podtopieniami i powodzią.

Jednostki OSP włączone do KSRG posiadające sprzęt do ratownictwa wodnego



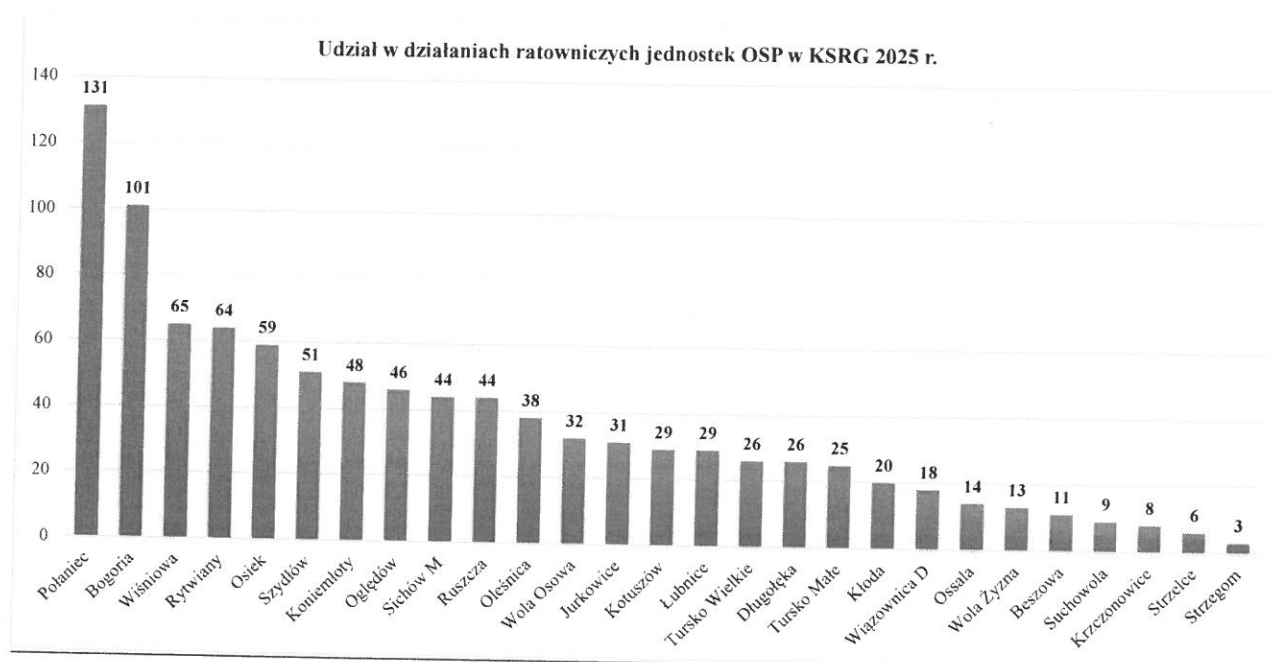
Komenda Powiatowa Państwowej Straży Pożarnej w Staszowie

Rozmieszczenie jednostek OSP z KSRG posiadających sprzęt ochrony dróg oddechowych

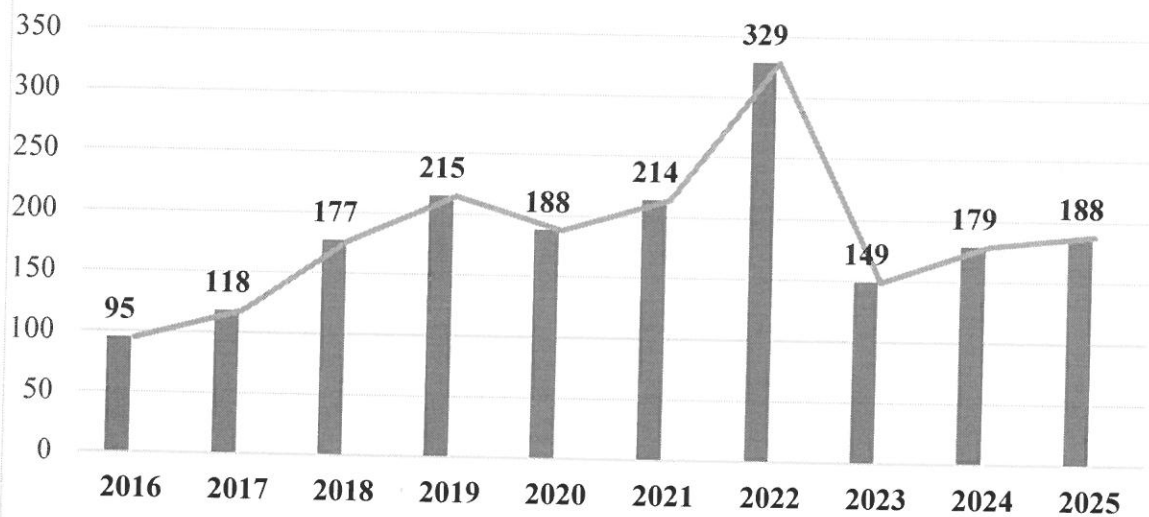
Obecnie na terenie powiatu wszystkie jednostki OSP z KSRG spełniają normatywy wyposażenia w sprzęt ochrony dróg oddechowych (w każdej jednostce znajdują się cztery komplety aparatów). Sprzęt ten stanowi podstawowe, indywidualne zabezpieczenie strażaka, poprawia znacznie bezpieczeństwo ratowników oraz pozwala skutecznie prowadzić działania ratownicze w obszarach zagrożonych gazami pożarowymi.



Komenda Powiatowa Państwowej Straży Pożarnej w Staszowie



Wyjazdy jednostek OSP spoza KSRG do zdarzeń 2016-2024 rok



3. REALIZACJA ZADAŃ KONTROLNO – ROZPOZNAWCZYCH.

Głównymi kierunkami działania prewencyjnego Komendy Powiatowej PSP w Staszowie jest rozpoznawanie zagrożeń pożarowych, innych miejscowych zagrożeń oraz nadzór nad przestrzeganiem przepisów przeciwpożarowych, na terenie powiatu, a także dokonywanie ocen zgodności z wymaganiami ochrony przeciwpożarowej rozwiązań technicznych stosowanych w obiektach budowlanych.

Realizując wyznaczone zadania w miesiącu styczniu dokonano aktualizacji katalogu zagrożeń powiatu wraz z analizą zagrożenia powodziowego oraz analizy zagrożeń powiatu staszowskiego informacjami zebranymi w okresie drugiego półrocza 2025 roku, natomiast w miesiącu lipcu uzupełniono katalog zagrożeń, jak również analizę zagrożeń o dane zebrane w ciągu pierwszego półrocza 2024 roku. Zaktualizowany katalog oraz analizę przesłano do KW PSP w Kielcach.

Cały rok prowadzona jest analiza stanu bezpieczeństwa pożarowego i występujących zagrożeń poprzez realizację czynności kontrolnych, z których sporządzono tabelę wyników kontroli i wykaz obiektów oddawanych do eksploatacji w 2024 roku.

Dokonano oceny monitoringu pożarowego funkcjonującego w wyznaczonych przepisami obiektach na terenie powiatu.

W 2025 roku czynnościami kontrolno – rozpoznawczymi objęto grupy obiektów, terenów, które wg wytycznych podlegały ocenie w zakresie stanu przestrzegania przepisów przeciwpożarowych:

- obiekty zgłoszone na letni, zimowy wypoczynek dzieci i młodzieży,
- obszary leśne,
- domy pomocy społecznej
- sieci wodociągowe przeciwpożarowe (hydranty zewnętrzne),
- obiekty hotelowe,
- obiekty szpitali,
- obiekty produkcyjno – magazynowe o powierzchni przekraczającej 1000m² lub gęstości obciążenia ogniowego przekraczającej 1000 MJ/m²,
- zakłady o zwiększonym ryzyku wystąpienia poważnej awarii przemysłowej,
- punkty obrotu detalicznego i hurtowego materiałów pirotechnicznych,
- obiekty, w których prowadzone są w ciągu roku ćwiczenia przez jednostkę ratowniczo – gaśniczą.

Komenda Powiatowa Państwowej Straży Pożarnej w Staszowie

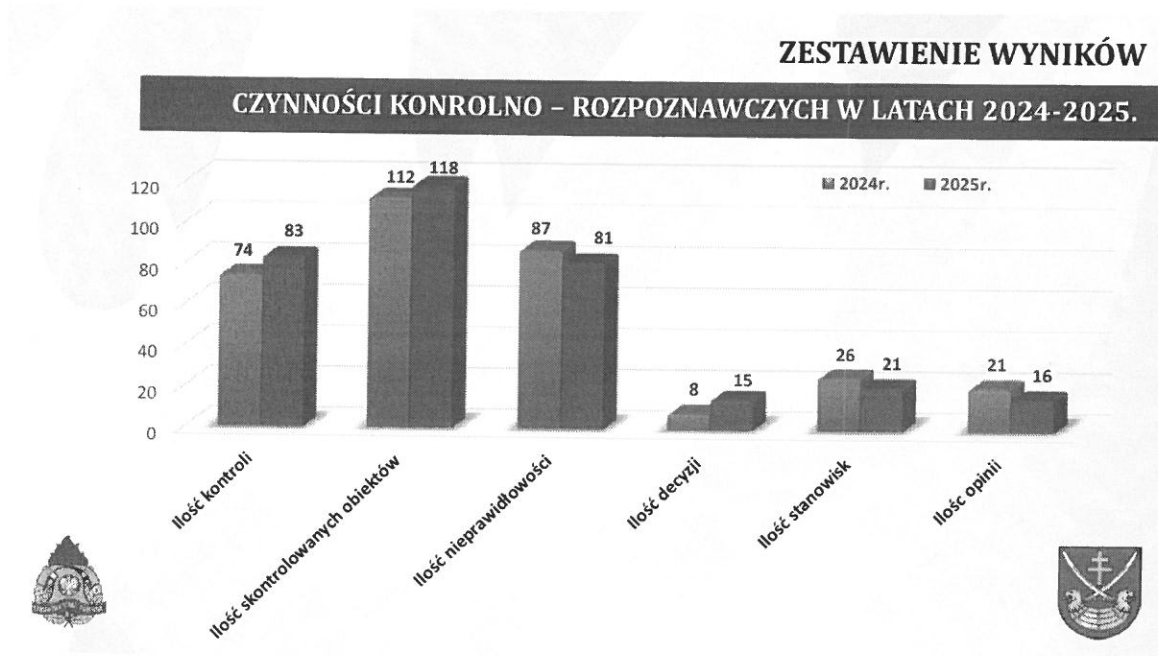
Na terenie powiatu przeprowadzono łącznie 83 kontrole w 118 obiektach, podczas których stwierdzono łącznie 81 nieprawidłowości. W celu usunięcia stwierdzonych nieprawidłowości:

- wydano 15 decyzji administracyjnych,
- 21 wystąpienia do innych organów (w zdecydowanej większości stanowiska podbiorowe przesłano do Powiatowego Inspektora Nadzoru Budowlanego),

Na terenie powiatu w 2025 roku zorganizowano następujące imprezy masowe:

- Dni Połańca,
- Dni Osieka,
- Dni Energetyka,
- Święto Śliwki w Szydłowie,
- Dzień Chleba w Staszowie,
- Dni Oleśnicy,
- Sylwester w Połańcu.

Zestawienie kontroli oraz nieprawidłowości w latach 2024/2025.



Pracownicy Wydziału Operacyjno – Kontrolno - Rozpoznawczego są wyznaczeni i upoważnieni do prac i udziału w posiedzeniach Zespołu Uzgadniania Dokumentacji Projektowej działającej przy Starostwie Powiatowym. Terminy posiedzeń ustalane są na bieżąco w zależności od potrzeb.

Komenda Powiatowa Państwowej Straży Pożarnej w Staszowie

Z zakresu propagowania zagadnień profilaktyki pożarowej, przeprowadzono w 2025 roku na terenie powiatu staszowskiego Ogólnopolski Turniej Wiedzy Pożarniczej – „Młodzież Zapobiega Pożarom”.

W okresach zwiększonego zagrożenia pożarowego systematycznie, co roku w odpowiednich okresach przesłano do wszystkich Urzędów Miast i Gmin, Urzędów Gmin, w celu rozpropagowania wśród lokalnej społeczności następujące komunikaty i apele:

- apel STOP wypalaniu traw – okres wiosenny,
- komunikat o bezpieczeństwie pożarowym podczas żniw,
- komunikat o bezpieczeństwie pożarowym przy używaniu dodatkowych urządzeń grzewczych,

W ramach zadań dodatkowych, które usprawniają właściwy nadzór i realizację zadań prewencyjnych, sporządzono wykaz obiektów oddawanych do użytkowania, który zawierał dane dotyczące oddawanych obiektów, rzeczoznawców ds. zabezpieczeń przeciwpożarowych uzgadniających dokumentację projektową tych obiektów jak również zagospodarowania przestrzennego.

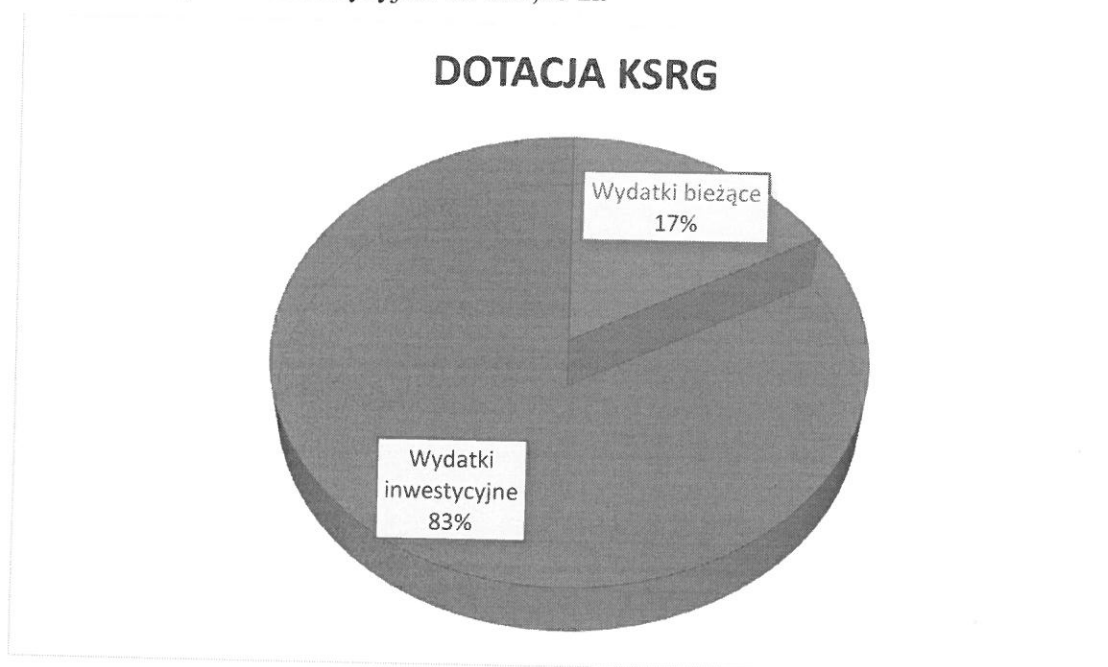
Pracownicy wydziału brali udział w dniach profilaktyki organizowanych przez placówki oświatowe. Tematyką tych spotkań było przybliżenie zawodu strażaka, ale przede wszystkim propagowanie bezpiecznego zachowania się dzieci i młodzieży zarówno w szkole, jak i w domu.

4. REALIZACJA ZADAŃ KWATERMISTRZOWSKO – TECHNICZNYCH.

4.1 Rozliczenie dotacji dla jednostek z Krajowego Systemu Ratowniczo – Gaśniczego.

W roku 2025 dotacja KSRG wyniosła: **208 260 ,00 zł.** w tym:

- wydatki bieżące: **172 260,00 zł.**,
- wydatki inwestycyjne: **36 000,00 zł.**



Jednostki OSP z KSRG w ramach dotacji zrealizowały następujące przedsięwzięcia:

- pojazd typu Quad – OSP Wiśniowa,
- sprzęt informatyki i łączności,
- sprzęt uzbrojenia techniki specjalnej,
- wyposażenie osobiste i ochronne oraz wykonano remonty strażnic

Wszystkie jednostki OSP z KSRG zgodnie z terminem złożyły dokumenty do rozliczenia oraz zrealizowały zakupy zgodnie z umowami.

4.2 Rozliczenie dotacji Ministra Spraw Wewnętrznych i Administracji.

W miesiącu grudniu 2025 roku przesłano do KG PSP w Warszawie rozliczenie dotacji MSWiA. Jednostki OSP z tej dotacji wykorzystały **45 656,00 zł.** w tym:

- wydatki bieżące: **45 656,00 zł.**,

Zrealizowane z tych środków zakupy to między innymi:

- remonty/wyposażenie strażnic,
- zakup sprzętu informatyki i łączności,
- sprzęt uzbrojenia techniki specjalnej,
- wyposażenie osobiste i ochronne

4.3 Rozliczenie dotacji z programem Ochrony Ludności i Obrony Cywilnej

- W roku 2025 Komenda Powiatowa PSP otrzymała 3 797 000zł na realizację zadań związanych z programem Ochrony Ludności i Obrony Cywilnej.
- Obszar 2- Zabezpieczenie logistyczne i zapewnienie ciągłości dostaw - 2 000 000zł.
Budowa budynku magazynowego z przeznaczeniem na magazyn obrony cywilnej
- Obszar 3 - Utrzymanie i rozwój podmiotów ochrony ludności i organizacji pozarządowych, w tym krajowego systemu ratowniczo-gaśniczego, Państwowego Ratownictwa Medycznego i jednostek ochrony przeciwpożarowej – 1 757 000zł:
Dostawa 1 szt. Samochodu zaopatrzeniowego o dopuszczalnej masie całkowitej do 16 ton – 1 362 840 zł, pompa pływająca Amphibio 2400 - 11 500 zł, agregat prądotwórczy Honda EU70IS 7 KW – 25 660 zł, wyposażenie i uzupełnienie umundurowania specjalnego i wyposażenia osobistego wszystkich strażaków PSP i OSP KSRG oraz jednostek wojskowej ochrony przeciwpożarowej, przewidzianego do prowadzenia działań ratowniczo – gaśniczych – 3kpl. – 36 000zł, rezerwa wyposażenia ratownika (hełm ochronny, kamizelka ochronna, gogle, 1 komplet masek z filtropochłaniaczami, 1kpl. Ubrań ochronnych min. kategorii III, umundurowanie specjalne i wyposażenie osobiste) – 8 kpl. – 160 510,08zł, 32 pary butów specjalnych skórzanych – 38 048zł, 3 pary rękawic specjalnych skórzanych – 1 441,92zł, agregat prądotwórczy 3,2kW, pilarkę spalinową Stihl MS462, akumulatorowy zestaw oświetleniowy, aparaty powietrzne Fenzy – 4szt., kompozytowe butle powietrzne – 8szt., kaptur ewakuacyjny, zbiornik brezentowy. Za tą kwotę wykonano również przeglądy techniczne pojazdów, kalibracje, legalizacje, konserwacje sprzętu i pojazdów znajdujących się na wyposażeniu KP PSP w Staszowie.
- Obszar 4 - Edukacja, szkolenia oraz baza i zaplecze szkoleniowe – 40 000zł.
Szkolenie przygotowujące do egzaminu dopuszczającego do kierowania pojazdem samochodowym kategorii „C”, „C+E”, „D” (po kategorii „C”) dla strażaka ratownika
Przeszkolono:
 - kategoria „C” – 1 funkcjonariusz,
 - kategoria „C+E” – 5 funkcjonariuszy,
 - kategoria „D” : 2 funkcjonariuszy PSP, 1 druh OSP Sichów Mały.Łączna kwota 39 916zł. Za zaoszczędzoną kwotę zakupiono 2 czujki dymu za kwotę 84zł

4.4 Przegląd techniczny pojazdów i sprzętu silnikowego w jednostkach OSP z KSRG.

W okresie 1 sierpnia – 30 września 2025 r. przeprowadzono przegląd techniczny pojazdów i sprzętu w 27 jednostkach OSP z KSRG. Sporządzono analizę zbiorczą, którą przesłano do KW PSP w Kielcach. Poinformowano właściwe UG i UMiG z terenu powiatu o wynikach kontroli.

Zakres przeglądu obejmował między innymi następujące zagadnienia:

- sprawność techniczną pojazdów i sprzętu silnikowego,
- stan utrzymania i konserwacji sprzętu,
- dokumentację eksploatacyjną,
- stan techniczny obiektu strażnicy,
- zabezpieczenie sprzętu przed kradzieżą.

Podczas przeglądów stwierdzono:

- najczęstszą uwagą dotyczącą utrzymania pojazdów jest konieczność przeprowadzania bieżącej konserwacji nadwozia i podwozia,
- brak normatywnego wyposażenia zestawów PSP R1.
- brak przeglądu głównego w aparatach OUO
- brak aktualnych przeglądów sprzętu silnikowego
- braki w sprzęcie ochrony indywidualnej (pasy strażackie, szelki ratownicze).

4.5 Realizacja zadań z zakresu transportu i wyposażenia w sprzęt.

W ramach doposażenia KP PSP w Staszowie w 2025 roku pozyskano następujący sprzęt:

- sprzęt gaśniczy i armatura do podawania wody
- sprzęt ratownictwa wysokościowego,
- sprzęt warsztatowy,
- sprzęt informatyczny
- sprzęt biurowy

4.6 Realizacja zadań z zakresu poprawy warunków służby.

W IV kwartale 2025 r. KP PSP w Staszowie zrealizowała jedno postępowanie przetargowe pod nazwą: „Remont istniejącej kotłowni gazowej w budynku KP PSP w Staszowie przy ul. Parkowej 4 w formule zaprojektuj i wybuduj”

Zadania które wykonano w tym zamówieniu to m.in.:

- opracowanie koncepcji projektowej a następnie projektów budowlanych branżowych remontu istniejącej kotłowni gazowej w zakresie projektu instalacji sanitarnych oraz instalacji elektrycznych,
- demontaż istniejących urządzeń grzewczych oraz urządzeń współpracujących,
- wywóz i utylizacja złomu oraz odpadów,
- dostawa i montaż kaskady 3 kotłów gazowych kondensacyjnych o mocy 100 kW oraz urządzeń potrzebnych do prawidłowego działania

Kwota przeznaczona na realizację zadania: 226 000 zł

192 000,00 zł - dotacja celowa z KW PSP w Kielcach,

34 000,00 zł - wkład własny KP PSP w Staszowie

Przeprowadzono analizę norm eksploatacyjnych pojazdów pożarniczych będących na wyposażeniu Komendy, która wykazała, że jeden pojazd przekroczył czasookres użytkowania, jest to pojazd:

- Ford Transit,

4.7 Wyposażenie Komendy Powiatowej Państwowej Straży Pożarnej w Staszowie w samochody i sprzęt kontenerowy przedstawia poniższa tabela.

Tabor samochodowy i sprzęt kontenerowy Komendy Powiatowej PSP w Staszowie.

Lp.	Marka	Oznaczenie	Rocznik	Uwagi
1.	Renault Trafic	Mikrobus	2018	
2.	Renault Megane	SLOp	2019	
3.	Ford Ranger	SLOp	2017	
4.	Ford Transit	SLDL	2002	
5.	Man TGM 18.320	GBA-Rt 4,5/16	2022	
6.	Renault KERAX	SCKn	2008	Kontener: powodziowy z łodziami, węzowy, przeciwpowodziowy z zaporami, pompowy
7.	Man TGL	SHD23	2008	
8.	Renault Trafic	SLKw	2020	
9.	Quad CAN-AM 6x6	pojazd pomocniczy	2023	
10.	Man TGM 18.320	GCBA-Rt 5,4/32	2020	
11.	Mitsubishi L200	SLRr	2021	
12.	IVECO	GBA-Rt 2,5/16	2021	
13.	Renault MDB3 D	SKw	2023	

5. UWAGI I WNIOSKI.

1. Łączność radiowa w gminach Osiek, Bogoria i Połaniec w związku z rozbudową sytemu łączności bezprzewodowej uległ znacznej poprawie w związku z powyższym wskazana jest podobna lokalizacja wyniesionych stacji radioprzeźnienników na terenie gmin Szydłów, Oleśnica i Staszów. Działanie to zwiększy w znacznym stopniu zasięg radiowy, a tym samym wpłynie na poprawę efektywności prowadzonych działań ratowniczo-gaśniczych.
2. Ze względu na brak wyposażenia normatywnego w postaci pompy do wody zanieczyszczonej o wydajności min. 6000 dm³/min oraz motopompy pożarniczej zachodzi potrzeba pozyskania środków na uzupełnienie normatywu.
3. W chwili obecnej JRG posiada 11 strażaków wyszkolonych z zakresu obsługi BSP, zakup drona z funkcją termowizji poprawi efektywność prowadzonych działań podczas pożarów budynków, pożarów wielkopowierzchniowych i poszukiwania osób zaginionych.

Komenda Powiatowa Państwowej Straży Pożarnej w Staszowie

4. W celu zmniejszenia wysokich kosztów utrzymania budynku komendy trzeba rozważyć wykonanie termomodernizacji budynku w tym wymianę bram garażowych.
5. Zakup drabiny pożarniczej o wysokości 40 m oraz ładowarki teleskopowej znacząco zwiększy efektywność działań ratowniczych podczas zdarzeń.
6. Co roku następuje znaczny wzrost wyjazdu jednostek ochrony przeciwpożarowej do działań związanych z pomocą ZRM przy transporcie osoby poszkodowanej do karetki oraz IZRM.
7. Dopuszczenie jednostek OSP w sprzęt i środki ochrony indywidualnej oraz kierowanie strażaków ochotników na szkolenia powinno odbywać się z uwzględnieniem deklaracji jednostek do prowadzenia działań w ratownictwie specjalistycznym w stopniu podstawowym. Ma to na celu zapewnienie bezpieczeństwa oraz skuteczności prowadzenia działań ratowniczych.
8. Pojawiły się trudności finansowe w gminach związane z wykonaniem przeglądów głównych i okresowych sprzętu posiadanego przez jednostki OSP.
9. Dyspozycyjności zastępów OSP podczas wyjazdów do działań ratowniczych co roku ulega pogorszeniu. Zastępy OSP coraz częściej uczestniczą w minimalnych obsadach osobowych (2-3 strażaków). Najgorsza sytuacja występuje od poniedziałku do piątku w przedziale czasowym 7⁰⁰ - 16⁰⁰.
10. Należy realizować w dalszym ciągu w szerokim zakresie akcje prewencyjne dla dzieci i młodzieży o zagrożeniach występujących zarówno w szkole jak i podczas czasu wolnego, również w ramach takich programów jak „Bezpieczne wakacje”, „Czujka na straży Twojego bezpieczeństwa”, kampania „Kręci mnie bezpieczeństwo” oraz akcje prewencyjne: „Bezpieczeństwo na 5”.
11. Należy kontynuować realizację Ogólnopolskiego Turnieju Wiedzy Pożarniczej – „Młodzież Zapobiega Pożarom”, który pogłębia wśród dzieci i młodzieży podstawową wiedzę pożarniczą.
12. W planach kontroli należy ujmować sieci wodociągowe, na których montowane są hydranty zewnętrzne DN80, służące jednostką ochrony przeciwpożarowej jako zewnętrzne zaopatrzenie w wodę do gaszenia pożaru. Podczas kilku kontroli w roku 2025 na sieciach wodociągowych z terenu powiatu staszowskiego stwierdzono szereg nieprawidłowości związanych z brakiem oznakowania i sprawności technicznej hydrantów zewnętrznych.

Opracowano na podstawie analiz sporządzonych przez

Komenda Powiatowa Państwowej Straży Pożarnej w Staszowie

*Naczelników poszczególnych komórek organizacyjnych KP PSP Staszów
Staszów, dnia 27 luty 2025 roku*

UZASADNIENIE

Zgodnie z art. 12 pkt. 11 ustawy z dnia 5 czerwca 1998 roku o samorządzie powiatowym oraz art. 14 ust. 1 ustawy z dnia 24 sierpnia 1991 roku o Państwowej Straży Pożarnej Rada Powiatu w Staszowie co najmniej raz w roku przyjmuje informację Komendanta Powiatowego Państwowej Straży Pożarnej o stanie bezpieczeństwa powiatu w zakresie ochrony przeciwpożarowej. Podjęcie uchwały nie powoduje skutków finansowych.