

Projekt 15/26

z dnia 30 marca 2026 r.

Zatwierdzony przez

UCHWAŁA NR
RADY POWIATU W STASZOWIE

z dnia 30 marca 2026 r.

**w sprawie przyjęcia sprawozdania z działalności oraz informacji Komendanta Powiatowego
Policji w Staszowie o stanie bezpieczeństwa i porządku publicznego na terenie powiatu
staszowskiego za 2025 rok**

Na podstawie art. 12 pkt. 11 ustawy z dnia 5 czerwca 1998 roku o samorządzie powiatowym (Dz. U. z 2025r. poz. 1684); oraz art. 10 ust. 1 ustawy z dnia 6 kwietnia 1990 roku o Policji (Dz. U. z 2025r. poz. 636 z późn. zm. ^[1]) Rada Powiatu w Staszowie uchwała, co następuje

§ 1. Przyjmuje się sprawozdanie z działalności oraz informację Komendanta Powiatowego Policji w Staszowie o stanie bezpieczeństwa i porządku publicznego na terenie powiatu staszowskiego za 2025 rok

§ 2. Sprawozdanie z działalności oraz informacja Komendanta Powiatowego Policji w Staszowie o stanie bezpieczeństwa i porządku publicznego na terenie powiatu za rok 2025 stanowi załącznik do niniejszej uchwały

§ 3. Wykonanie uchwały powierza się Zarządowi Powiatu w Staszowie

§ 4. Uchwała wchodzi w życie z dniem podjęcia

^[1] Zmiany tekstu jednolitego wymienionej ustawy zostały ogłoszone w Dz. U. z 2025r. poz. 718, 1366.

RADCA PRAWNY

Waldemar Wołczyński
KL 965

OCENA STANU PORZĄDKU I BEZPIECZEŃSTWA PUBLICZNEGO NA TERENIE POWIATU STASZOWSKIEGO W 2025 ROKU

Komenda Powiatowa Policji w Staszowie działa na terenie powiatu staszowskiego zajmującego terytorium 925 km², na którym mieszka około 70 000 mieszkańców w 169 miejscowościach. W jego skład wchodzi 8 jednostek samorządowych: 6 miast oraz 8 gmin tj.: Miasto i Gmina Staszów, Miasto i Gmina Połaniec, Miasto i Gmina Osiek, Miasto i Gmina Oleśnica, Miasto i Gmina Szydłów, Miasto i Gmina Bogoria, Gmina Rytwiany, Gmina Łubnice.

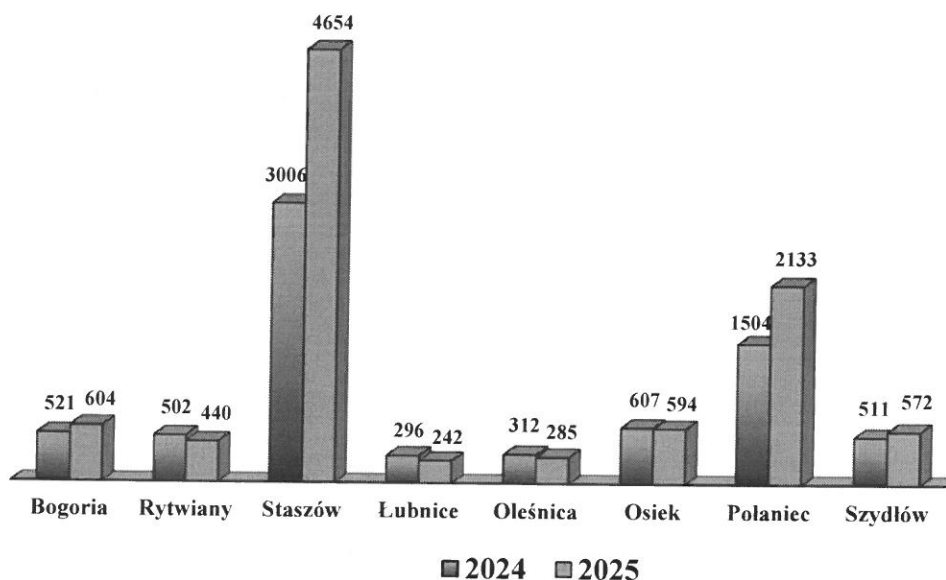
Na terenie powiatu funkcjonują następujące jednostki Policji: Komenda Powiatowa Policji w Staszowie obejmująca swym zasięgiem: Miasto i Gminę Staszów, Gminę Rytwiany, Posterunek Policji w Szydłowie obejmujący swoim zasięgiem Miasto i Gminę Szydłów, Posterunek Policji w Bogorii obejmujący swym zasięgiem Miasto i Gminę Bogoria, Komisariat Policji w Połańcu obejmujący swym zasięgiem: Miasto i Gminę Połaniec, Miasto i Gminę Oleśnicę oraz Gminę Łubnice oraz Posterunek Policji w Osieku obejmujący swym zasięgiem: Miasto i Gminę Osiek. W roku 2025 obsada etatowa KPP Staszów wynosiła 153 policjantów i 15 pracowników cywilnych.

Priorytety Komendanta Głównego Policji na lata 2021 – 2025:

- Optymalizacja działań Policji w zakresie zwalczania kluczowych rodzajów przestępczości, w tym cyberprzestępczości.
- Zwiększenie skuteczności Policji poprzez wdrażania nowoczesnych rozwiązań technologicznych.
- Podniesienie efektywności działań Policji w celu realizacji oczekiwań społecznych.
- Zapewnienie optymalnych warunków pełnienia służby/pracy.

Priorytety Komendanta Głównego Policji skierowane są do realizacji dla wszystkich policjantów w kraju.

W analizowanym okresie **2025** roku staszowscy policjanci przeprowadzili łącznie **9310** interwencji policyjnych (dane na podstawie systemu SWDP) , co przedstawiają poniższe wykresy:



Wykres nr 1 – Liczba interwencji z podziałem na gminy.

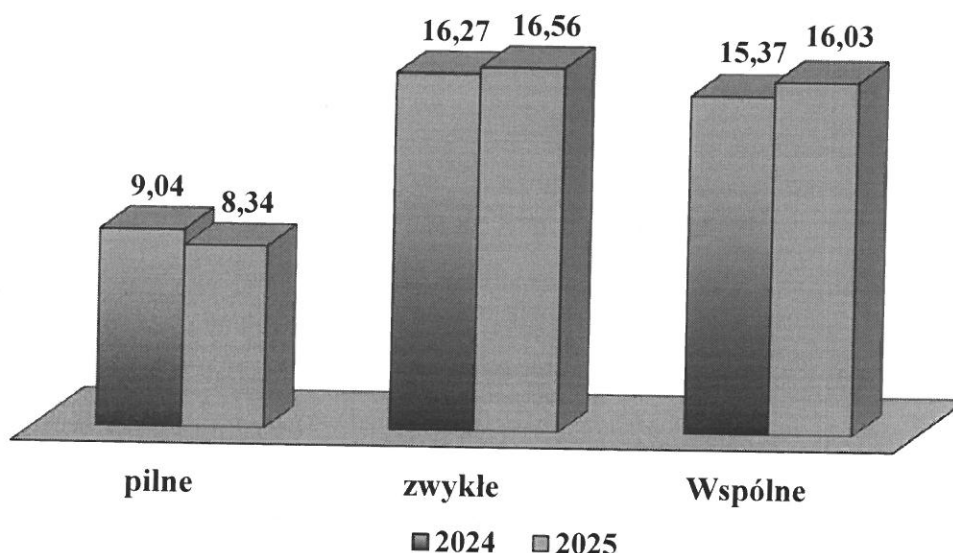
Ponad 4654 interwencje przeprowadzono na terenie miasta i gminy Staszów co do ogółu stanowi około 50%, następnie miasto i gmina Połaniec, na terenie której przeprowadzono 2133 interwencji co stanowi około 22% ogółu. Na terenie miasta i gminy Bogoria przeprowadzono 604 interwencję co wynosi około 6% ogółu. Na terenie miasta i gminy Osiek przeprowadzono 594 interwencje co stanowi około 6% ogółu. Na terenie miasta i gminy Szydłów przeprowadzono 572 interwencje co stanowi około 6% przeprowadzonych interwencji. Na terenie gminy Rytwiany przeprowadzono 440 interwencji co stanowi około 4% ogółu. Najmniej interwencji przeprowadzono na terenach gmin tj. Oleśnica 285 interwencji co stanowi około 3% oraz na terenie gminy Łubnice 242 interwencje co stanowi około 3% interwencji. Dane te przedstawia wykres nr 1.

Policja jako instytucja służąca społeczeństwu, jest zobowiązana do szybkiego i sprawnego reagowania na wszelkiego rodzaju naruszenia prawa, a także na wszelkie sygnały od obywateli. Dlatego bardzo ważnym czynnikiem wpływającym na bezpieczeństwo publiczne mieszkańców powiatu jest czas reakcji na zdarzenie tj. czas jaki upłynie od chwili zgłoszenia interwencji do czasu podjęcia interwencji przez policjantów. Badanie czasu reakcji pozwala na zoptymalizowanie

i skrócenie do minimum czasu oczekiwania na rozpoczęcie przez policjantów interwencji. Czas reakcji wyniósł:

- Pilne 8,34 minut,
- Zwykle 16,56 minut,
- Wspólne 16,03 minut

Dane te przedstawia wykres nr 2



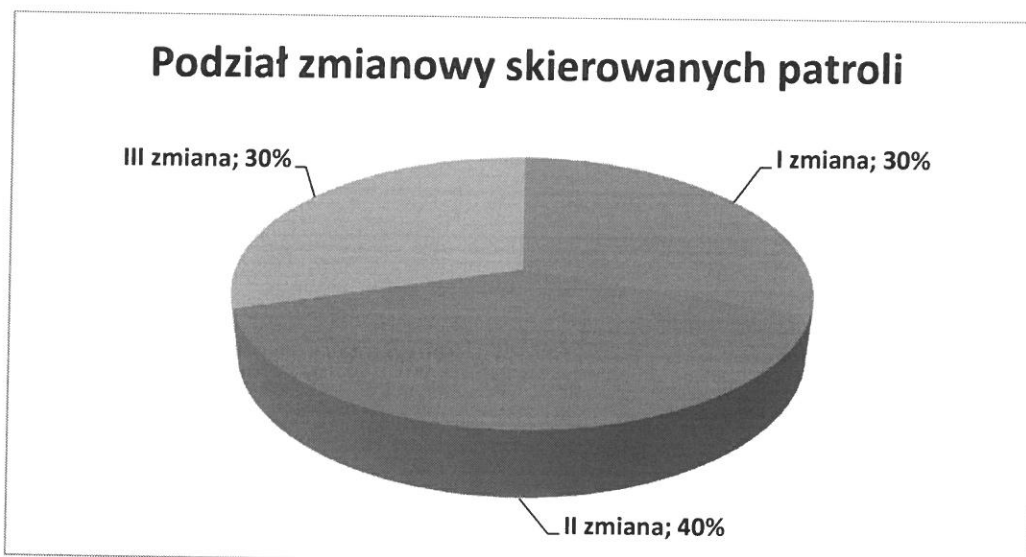
Wykres nr 2 – Czas reakcji na zdarzenie

W 2025 roku do służby zewnętrznej (funkcjonariuszy służby prewencyjnej oraz ruchu drogowego) zostało skierowanych 12350 policjantów (dane z systemu sespól). W celu zapewnienia pełnego bezpieczeństwa mieszkańcom powiatu staszowskiego, należy kierować jak największą liczbę patroli do służby zgodnie z oczekiwaniem społecznym i istniejącym zagrożeniem. Codziennie na ulicach powiatu staszowskiego służbę pełniło około 34 policjantów.

Dyslokacja służby powinna być adekwatna do występujących zagrożeń i zgodnie z dokonywanymi analizami, największe zagrożenie jest w porze wieczorowo – nocnej i dlatego około 70 % służb jest dyslokowane w tej porze.

Ponadto takie rozmieszczanie służb jest zgodne z oczekiwaniami społecznymi, co wynika z angażowania społeczności lokalnych w diagnozowanie i rozwiązywanie problemów bezpieczeństwa.

Przyjęte rozwiązania w zakresie organizacji służby patrolowej należy uznać za adekwatne do występujących zagrożeń.



Wykres nr 3 - Podział zmianowy skierowanych patroli

- Ilość służb z Strażą Miejską / Gminną - 16
- Ilość służb ze Strażą Leśną - 12
- Służb z Krajową Administracją Skarbową, Służbą Ochrony Kolei, Powiatowym Lekarzem Weterynarii, Powiatową Stacją Sanitarno - Epidemiologiczną - 50
- Służb z siłami zbrojnymi RP – WOT - 50



Funkcjonariusze Komendy Powiatowej Policji w Staszowie w 2025 roku zatrzymali 137 poszukiwanych. Ponadto w związku z podejrzeniem popełnienia przestępstwa umieszczono w Pomieszczeniu dla Osób Zatrzymanych KPP Staszów 117 osób.

W 2025 roku doprowadzono do wytrzeźwienia do miejsca zamieszkania 35 osób, natomiast 77 osób zostało doprowadzonych do wytrzeźwienia do Pomieszczenia dla Osób Zatrzymanych KPP Staszów.

Dokonując analizy stanu bezpieczeństwa i porządku publicznego na terenie powiatu staszowskiego należy rozdzielić zagrożenia na cztery kategorie tj.: przestępstwa, wykroczenia, zdarzenia z udziałem nieletnich oraz zjawiska patologiczne występujące na terenie powiatu.

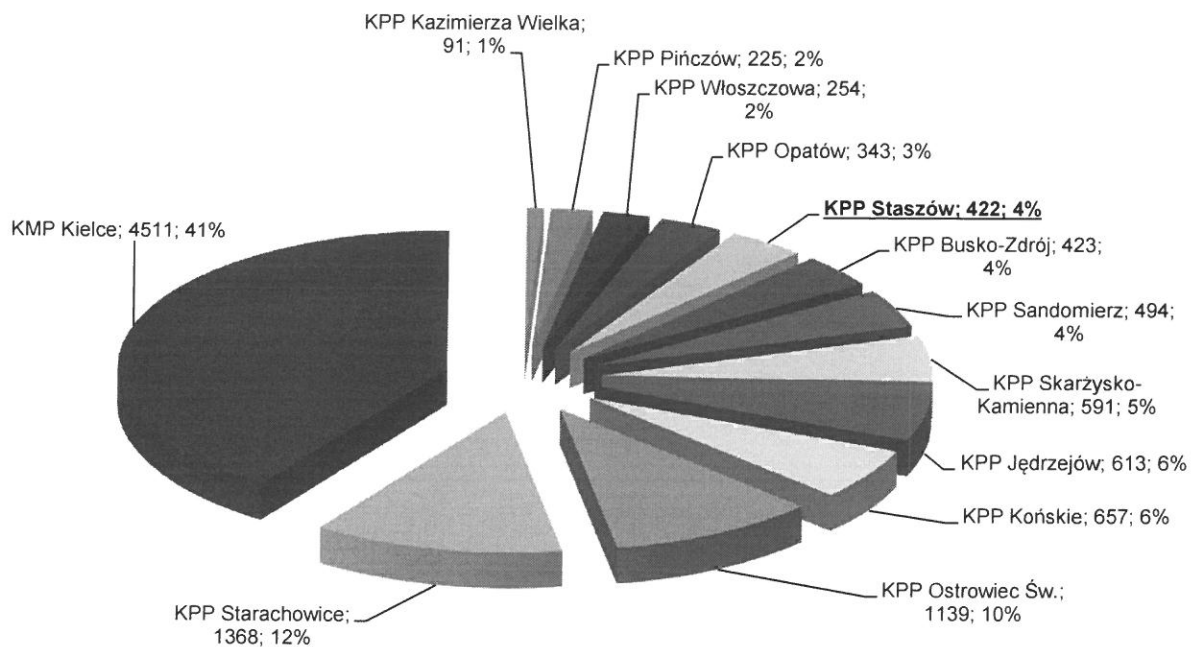
1. Zagrożenie przestępczością

Do oceny stanu porządku i bezpieczeństwa publicznego na terenie powiatu staszowskiego w 2025 roku przyjęto, przestępstwa i wykroczenia mające największy wpływ na poczucie bezpieczeństwa mieszkańców.

Przestępstwa kryminalne stanowią blisko połowę ogółu przestępczości. W roku ubiegłym odnotowano niewielki wzrost przestępczości, nie mniej jednak w odniesieniu do okresu długofalowego, zagrożenie sukcesywnie maleje.

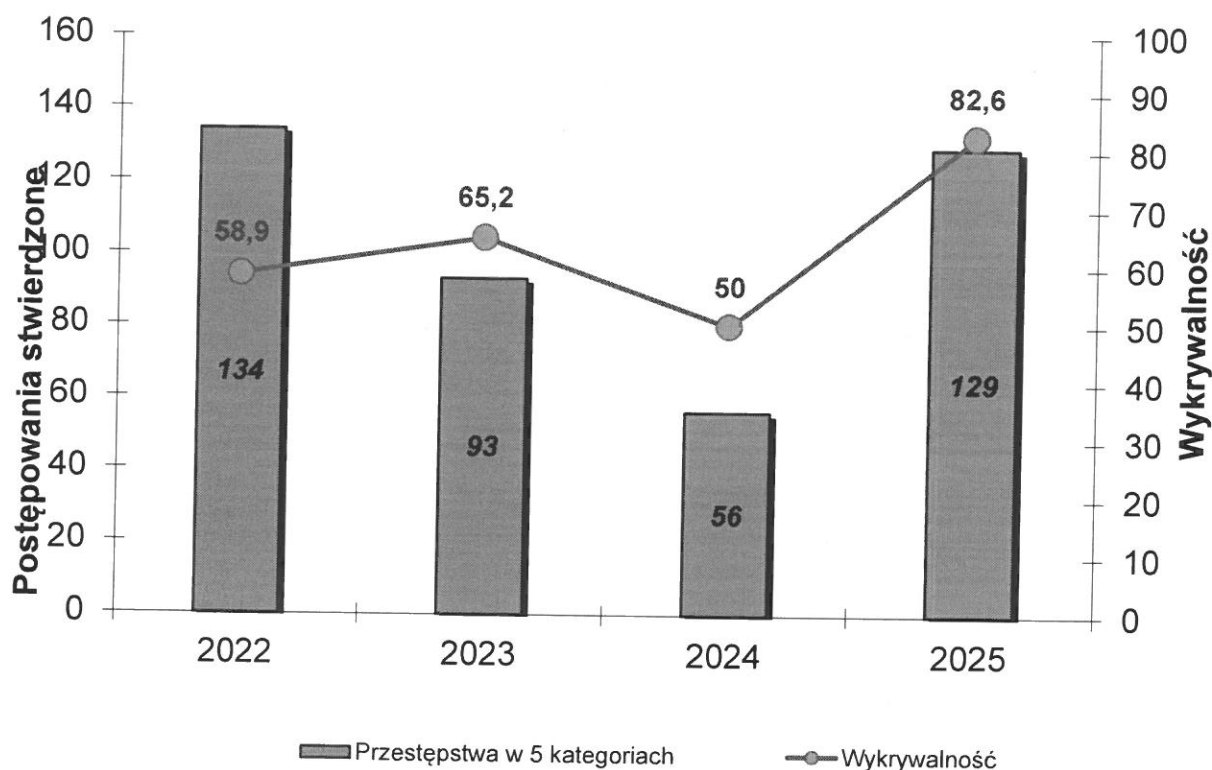
Dokonano analizy w kategoriach:

- Kradzież cudzej rzeczy
- Kradzież samochodu
- Kradzież z włamaniem
- Rozbój i wymuszenie rozbójnicze
- Bójka lub pobicie
- Ustawa o przeciwko narkomanii



Wykres 4 - Udział powiatu staszowskiego w przestępczości kryminalnej na tle całego województwa

Zagrożenie w V podstawowych kategoriach przestępstw najbardziej uciążliwych dla społeczeństwa, czyli - kradzież, kradzież z włamaniem, kradzież pojazdu, bójka i pobicie, przestępczość rozbójnicza. Odnotowano wzrost o 73 przestępstwa w V podstawowych kategoriach.



Wykres 5 – Podstawowe 5 kategorii przestępstw

Dokonując analizy stanu bezpieczeństwa i porządku publicznego na terenie powiatu staszowskiego należy stwierdzić, że w okresie 2025 roku w Komendzie Powiatowej Policji w Staszowie wszczęto **655** postępowań przygotowawczych, w których stwierdzono **676** czynów przestępczych ze wskaźnikiem wykrywalności **73,8%**, z czego wykryto **501** przestępstw.

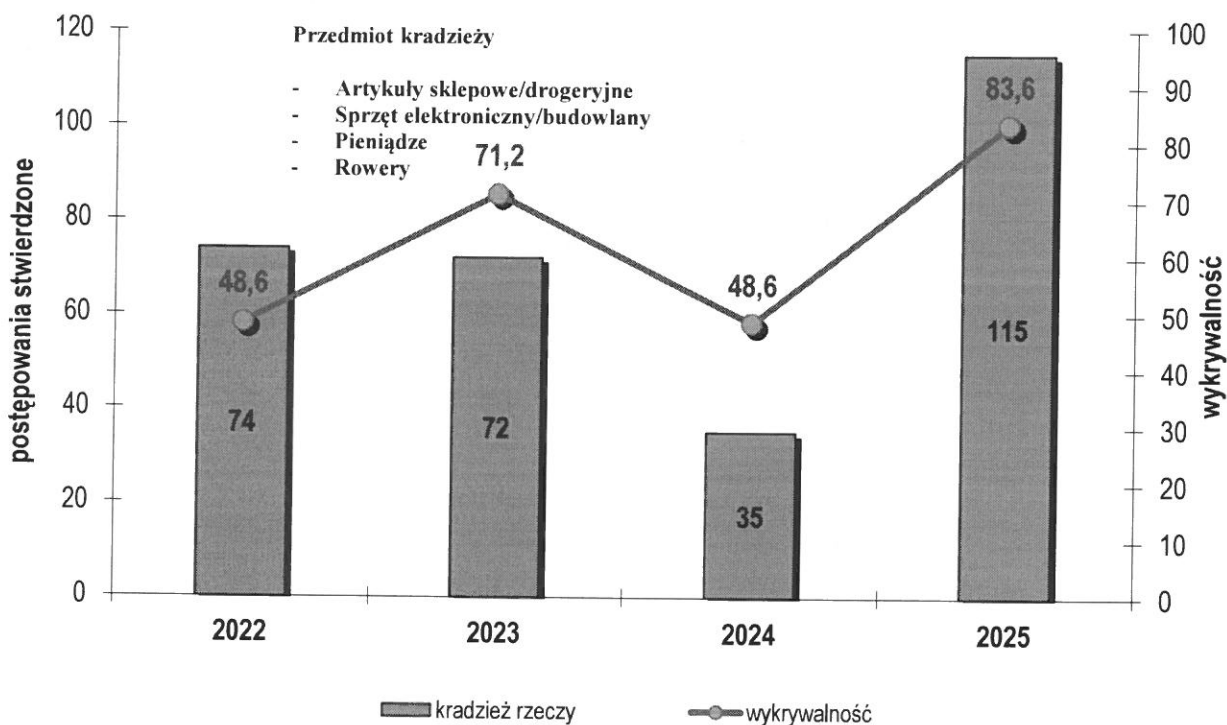
Charakteryzując wybrane kategorie przestępstw należy stwierdzić, że na terenie powiatu staszowskiego zostało wszczętych n/w liczbę postępowań przygotowawczych co przedstawia tabela:

Tabela nr 1 Wybrane kategorie przestępstw za 12 miesięcy 2025 roku.

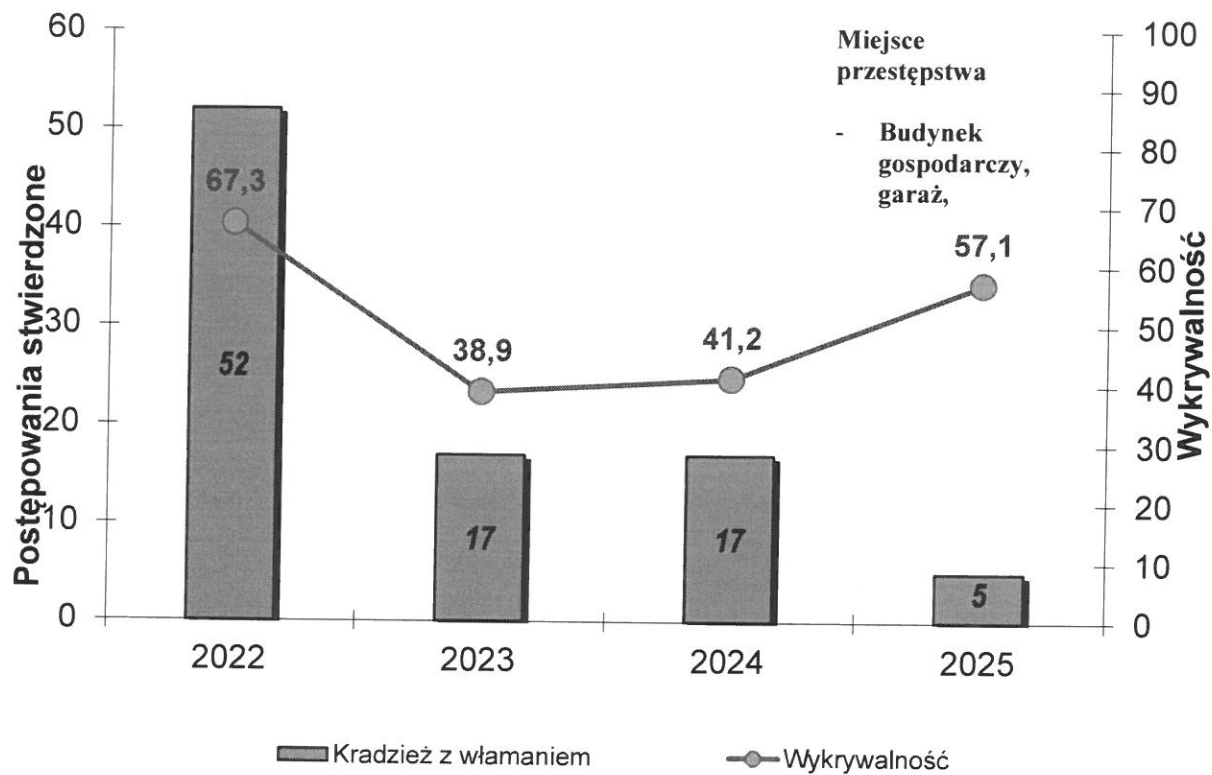
Rodzaj przestępstwa	Dane za 12 m-cy 2025 roku			
	Wszczęte	Stwierdzone	Wykryte	% wykrycia

Usiłowanie zabójstwa/zabójstwo	2	2	2	100
Zgwałcenie	1	1	1	100
Kradzież cudz. rzeczy	42	115	97	83,6
Kradzież samochodu	2	4	3	75
Kradzież z włamaniem	6	5	4	57,1
Rozbój i wym. rozbójnicze	4	3	3	100
Uszczerbek na zdrowiu	9	7	5	71,4
Uszkodzenie rzeczy	9	20	15	75
Bójka lub pobicie	1	2	2	100
Ustawa o narkomanii	38	40	38	95
Razem o char. Krymin.	378	422	290	68,2
Razem o char. Gosp.	45	31	24	77,4
Art.178 § 1 i 4	71	70	70	100
Przestępstwa drogowe (razem)	105	96	96	100

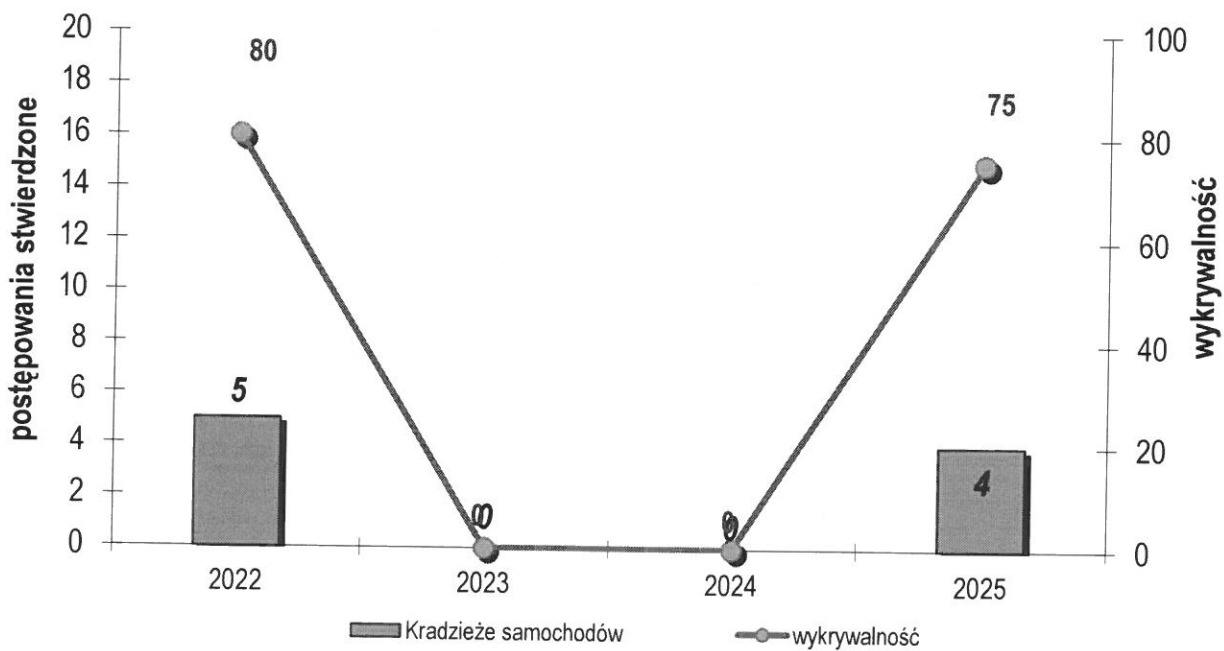
Charakterystykę wybranych przestępstw na przestrzeni lat opisują poniższe wykresy:



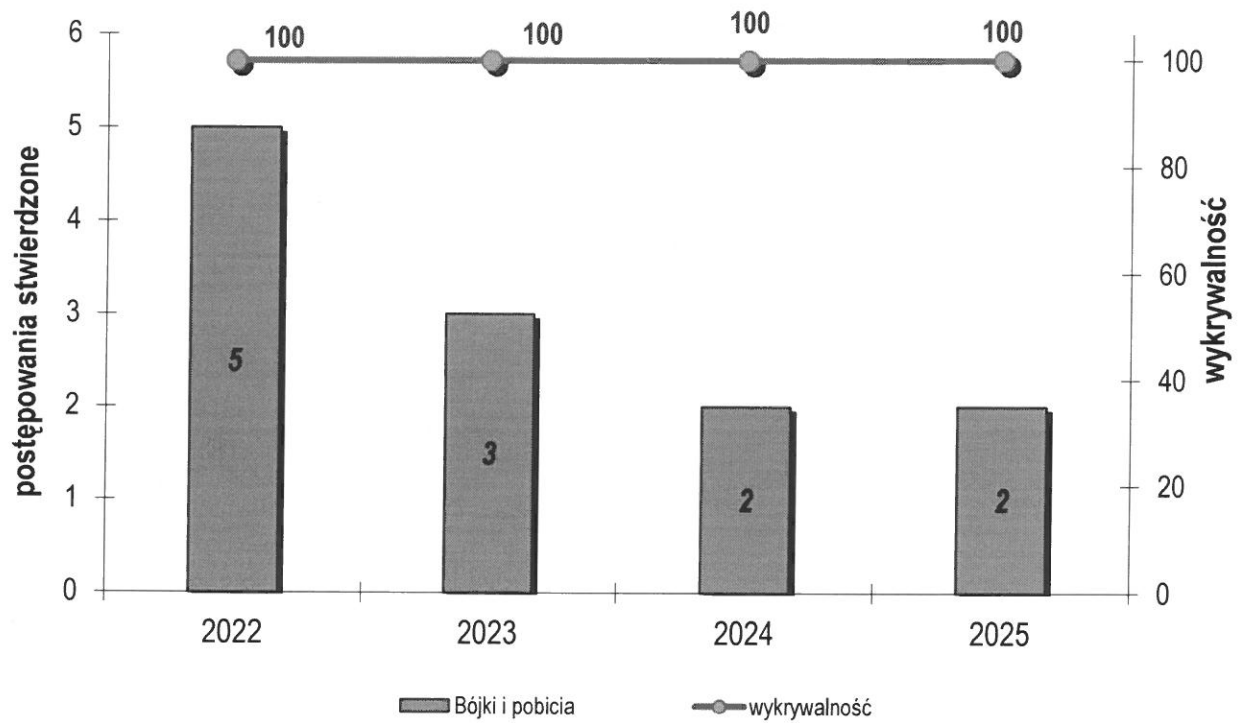
Wykres nr 6 – Kradzież rzeczy w 2025 roku



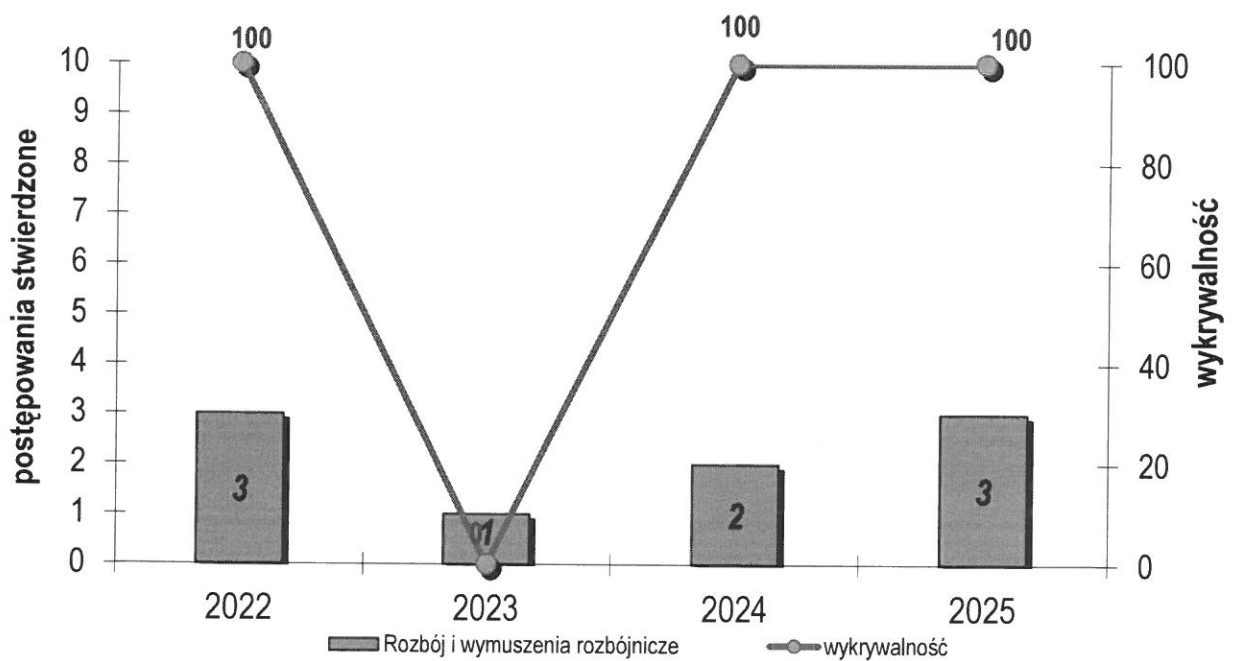
Wykres nr 7 – Kradzież z włamaniem w 2025 roku



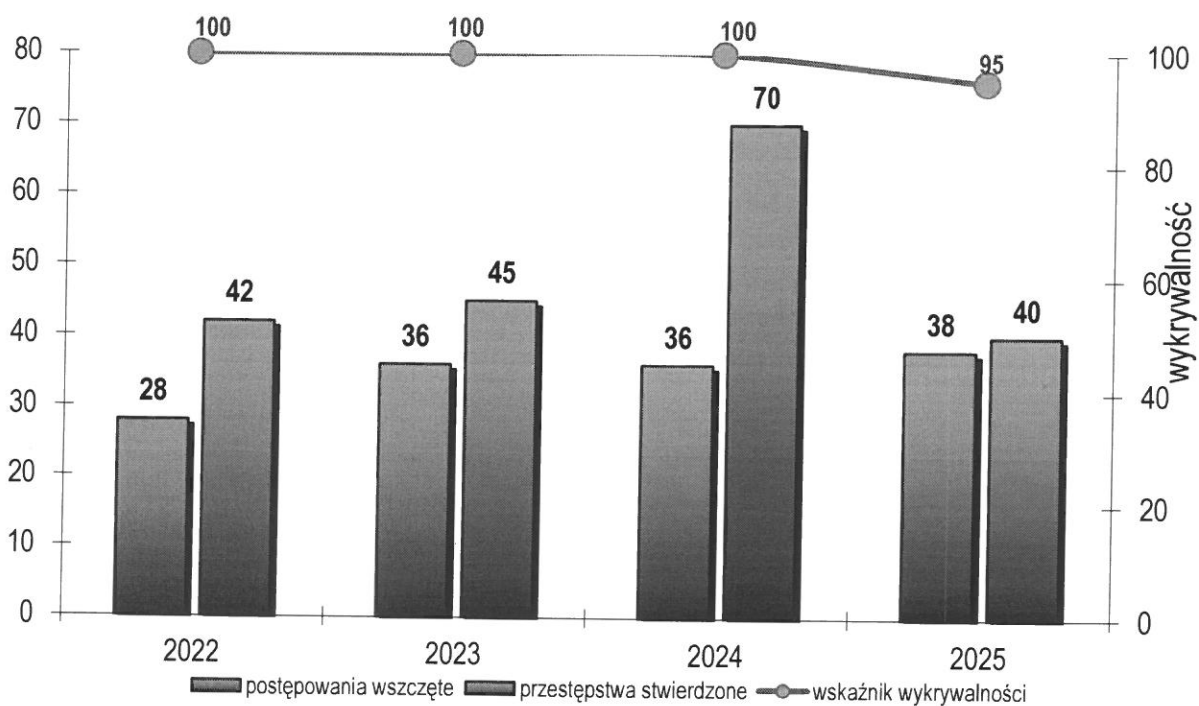
Wykres nr 8 – Kradzież samochodu w 2025 roku



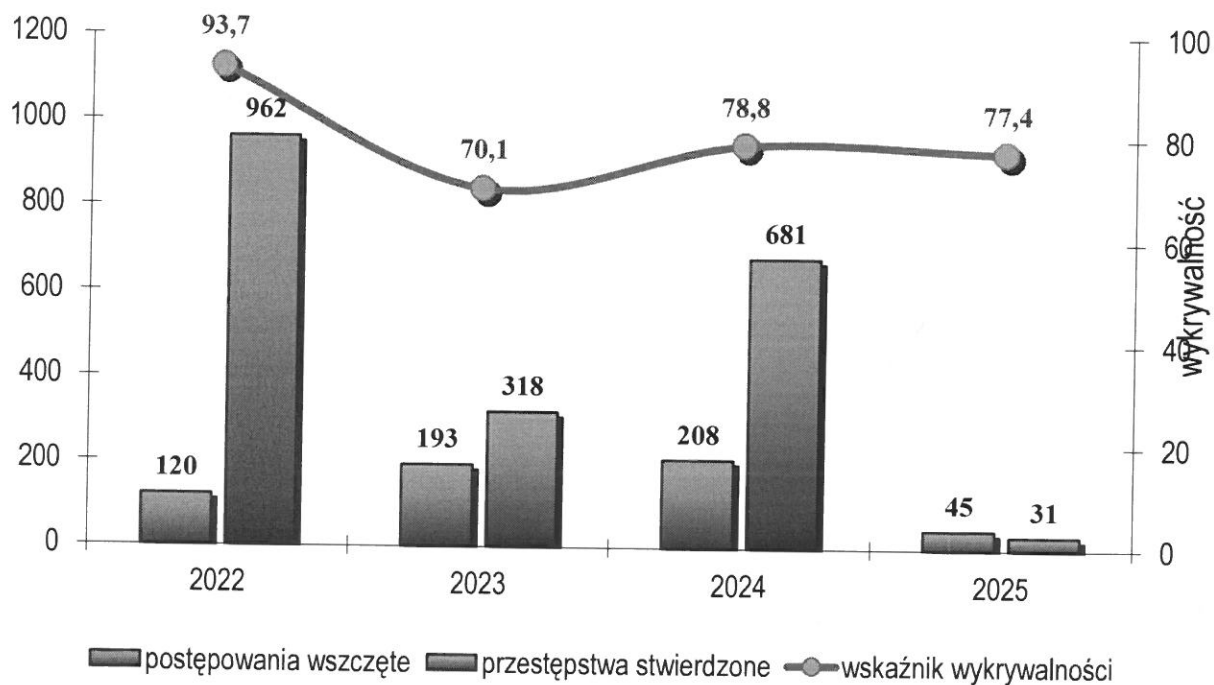
Wykres nr 9 – Bójka i pobicie w 2025 roku



Wykres nr 10 – Rozbój i wymuszenie rozbójnicze w 2025 roku



Wykres nr 11 – Przestępczość narkotykowa w 2025 roku

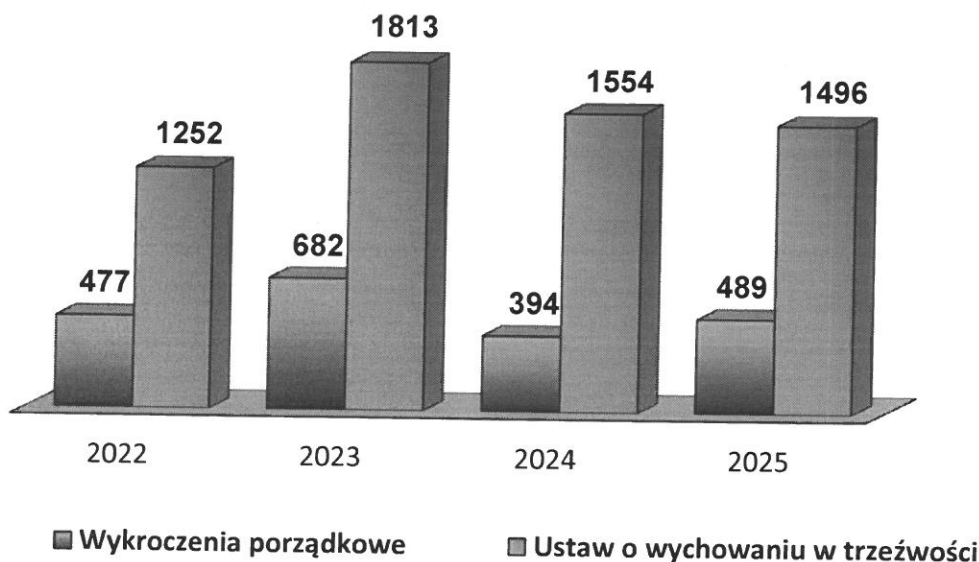


Wykres nr 12 – Przestępczość gospodarcza

2. Zagrożenie wykroczeniami

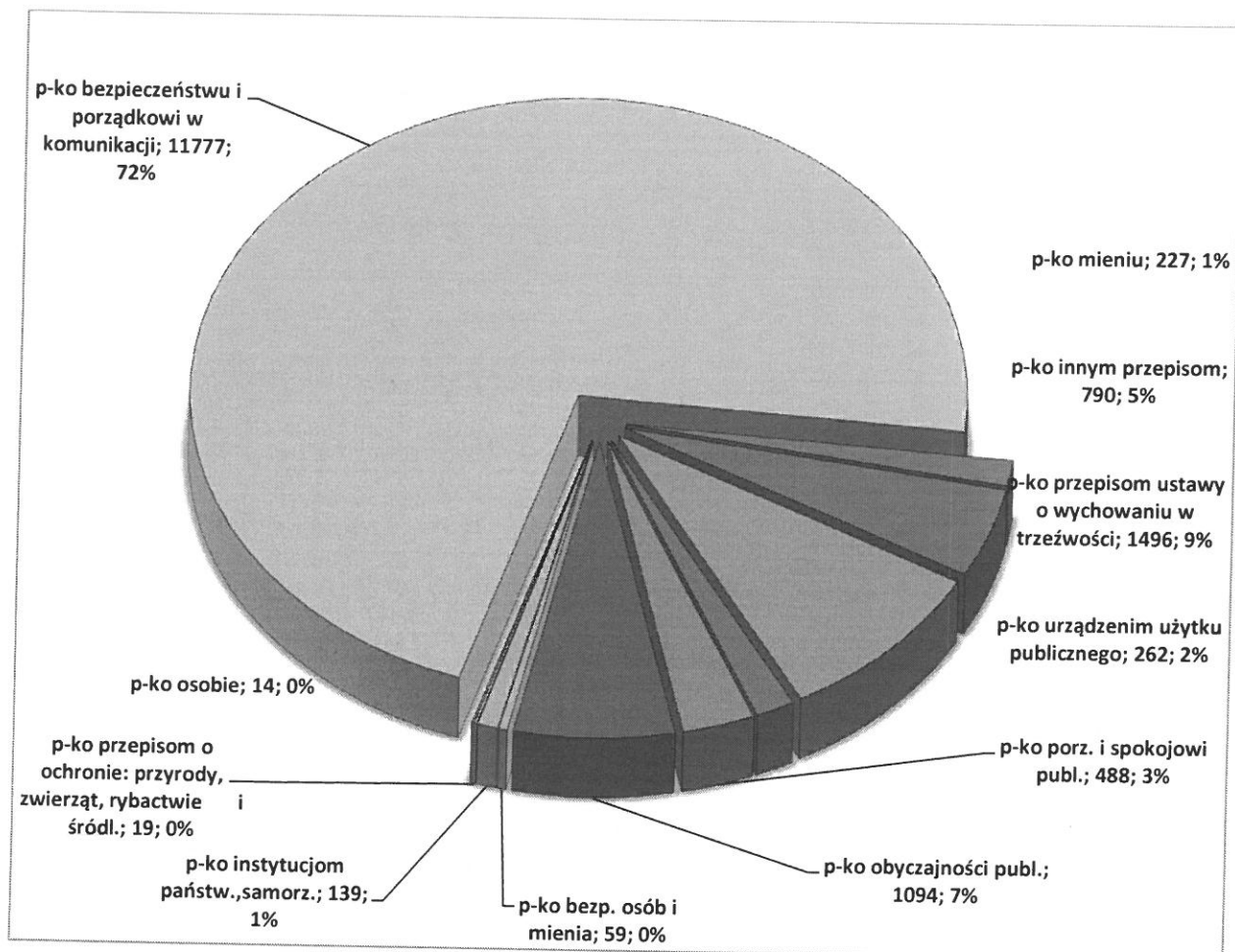
W zakresie wpływu popełniania wykroczeń na stan bezpieczeństwa porównaniu poddano efekty pracy za rok 2025 w odniesieniu do lat ubiegłych w dwóch kategoriach wykroczeń tj. wykroczenia porządkowe oraz wykroczenia z ustawy o wychowaniu w trzeźwości i przeciwdziałaniu alkoholizmowi.

Dane te obrazuje przedstawiony poniżej wykres:



Wykres 13 - Ilość ujawnionych sprawców wykroczeń w rozbiciu na porządkowe i z ustawy o wychowaniu w trzeźwości.

Policjanci KPP Staszów w 2025 roku ujawnili 489 wykroczeń porządkowych, tj. o 95 wykroczeń więcej niż w 2024 roku. Nastąpił natomiast spadek wykroczeń przeciwko przepisom ustawy o wychowaniu w trzeźwości i przeciwdziałaniu alkoholizmowi, w 2025 roku ujawniono 1496 wykroczeń, tj. o 58 mniej wykroczeń niż w roku 2024.(dane z systemu Sespól).



Wykres 14 - Ilość ujawnionych sprawców wykroczeń.

Ujawnione wykroczenia ogółem – sposoby rozstrzygnięcia

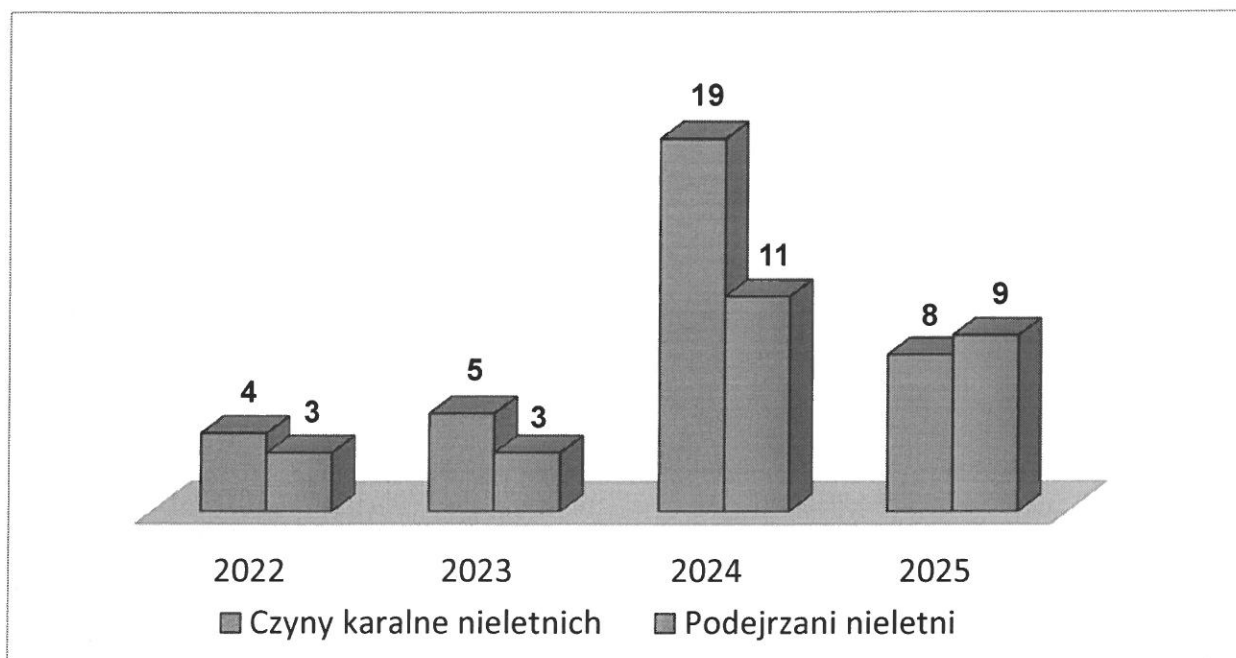
W 2025 roku funkcjonariusze Komendy Powiatowej Policji w Staszowie ujawnili ogółem 16402 wykroczenia. Wobec sprawców wykroczeń zastosowano następujące sposoby rozstrzygnięć:

- 10671 mandatów karnych;
- 1154 dalsze postępowania;
- 4577 środki oddziaływania wychowawczego (art. 41 KW)

3. Charakterystyka przestępczości nieletnich

Ogólnie należy stwierdzić, że działania nieletnich sprawców czynów karalnych są zróżnicowane. Większość czynów popełniana jest bez wcześniejszego przygotowania. Nie tworzą hermetycznych grup. Jeśli już dochodzi do ich tworzenia to skład grupy jest zmienny osobowo, często przypadkowy. Sprawcami czynów karalnych odnotowanych na terenie powiatu byli głównie chłopcy. Należy zaznaczyć, że w 2025 roku przestępczość nieletnich spadła o 11 czynów. Ponadto w 2025

roku wylegitymowano 190 nieletnich sprawców czynów zabronionych/zagrożonych demoralizacją (dane na podstawie Sespól).



Wykres 15 - Przestępczość nieletnich.

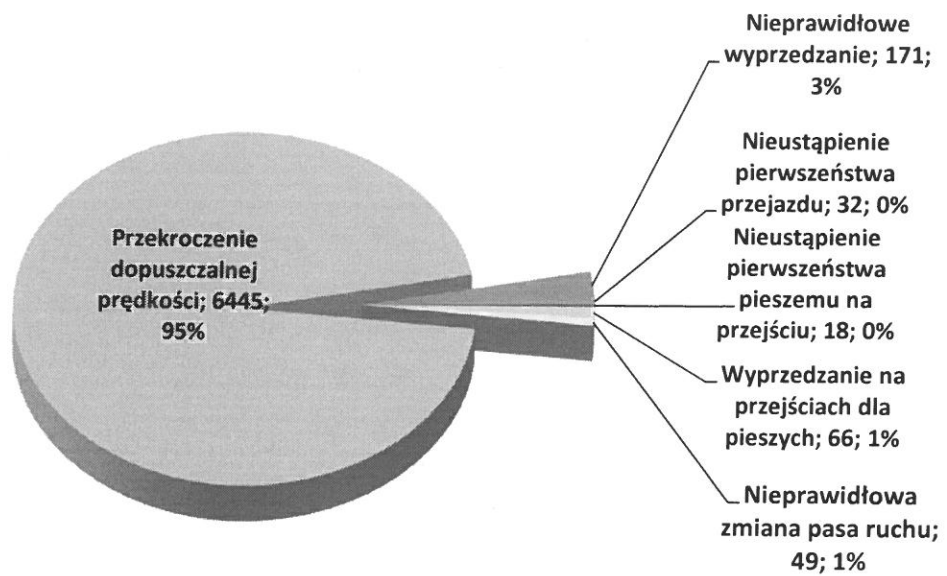
Z informacji pozyskiwanych przez Policję wynika, że na terenach szkół pojawiają się przypadki przemocy jednak są one sporadyczne. Najczęściej jednak konflikty takie rozwiązywane są przez szkoły we własnym zakresie.

4. Charakterystyka zdarzeń drogowych

Na terenie powiatu staszowskiego w 2025 roku zaistniały 24 wypadki drogowe, co stanowi ten sam poziom co w roku 2024.. Do najniebezpieczniejszych dróg na terenie powiatu należy odcinek drogi krajowej K-79 prowadzącej przez 3 gminy powiatu tj.: Osiek, Połaniec, Łubnice. Ponadto odcinek tej drogi w 2 miejscach przecina linia kolejowa. Na tę trasę są dyslokowane patrole Wydziału Ruchu Drogowego.

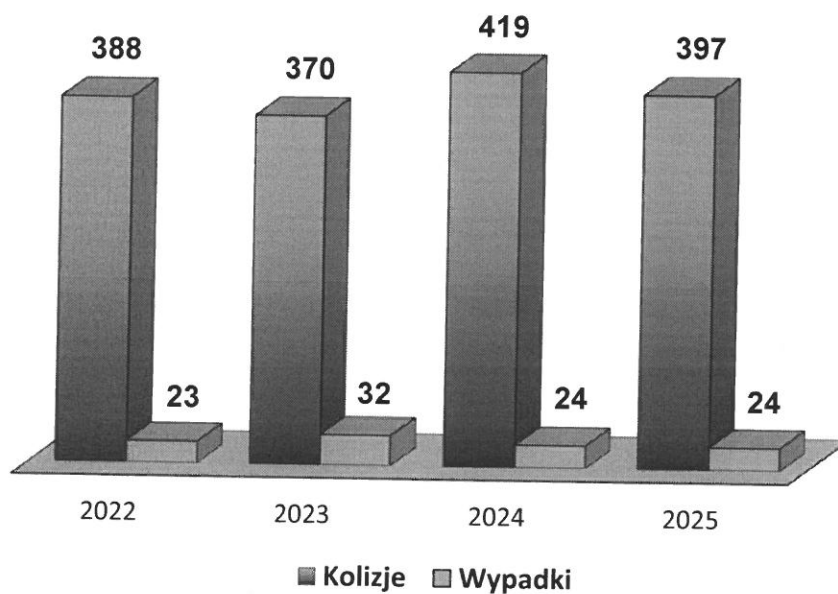
Wśród czynników mających decydujący wpływ na bezpieczeństwo ruchu drogowego (człowiek - droga – pojazd, jako czynnik sprawczy wypadków), na pierwsze miejsce wysuwa się człowiek. To właśnie zachowanie się poszczególnych grup użytkowników dróg, generalnie wpływa na powstawanie wypadków drogowych.

Inne czynniki miały zdecydowanie mniejsze znaczenie.



Wykres 16– Ujawnione wykroczenia będącymi głównymi przyczynami zdarzeń drogowych.

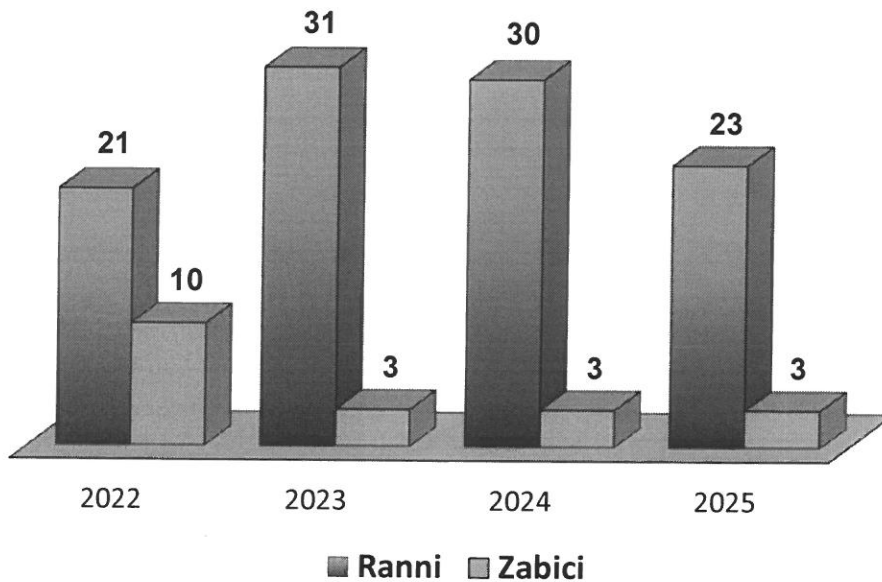
W 2025 roku odnotowanych 397 kolizji drogowych, w porównaniu do 2024 roku nastąpił spadek o 22 kolizje drogowe.



Wykres 17 – Liczba zdarzeń drogowych

W przedstawionych wypadkach życie straciło 3 osoby i liczba osób, które poniosły śmierć w wypadkach drogowych jest na takim samym poziomie jak w roku 2024.

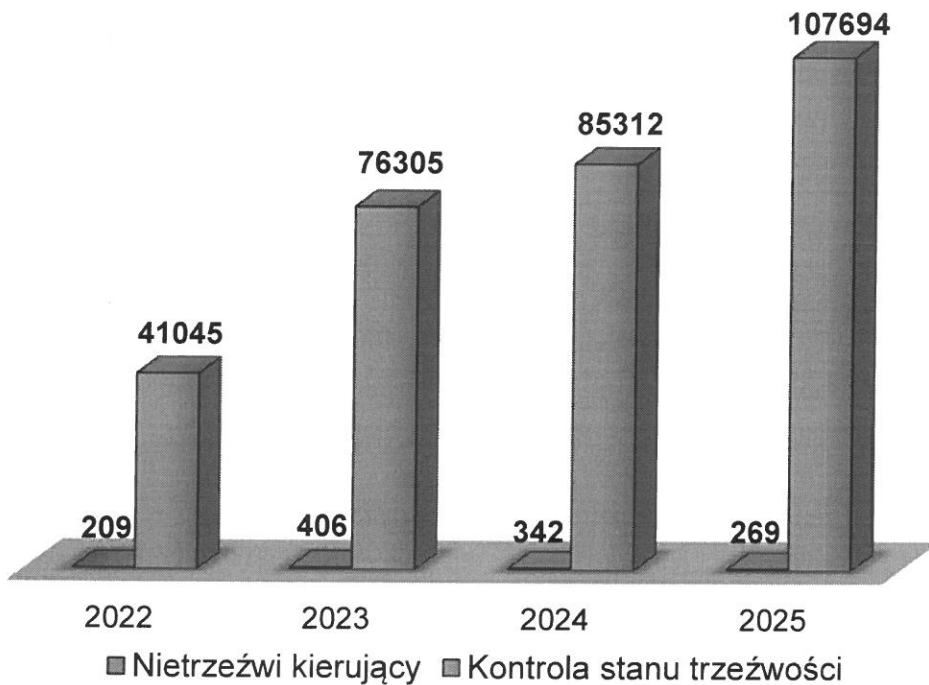
W 2025 roku w wypadkach drogowych na terenie powiatu staszowskiego liczba rannych spadała o 7 osób w porównaniu do 2024 roku i wyniosła 23 osoby. Dane te obrazuje wykres:



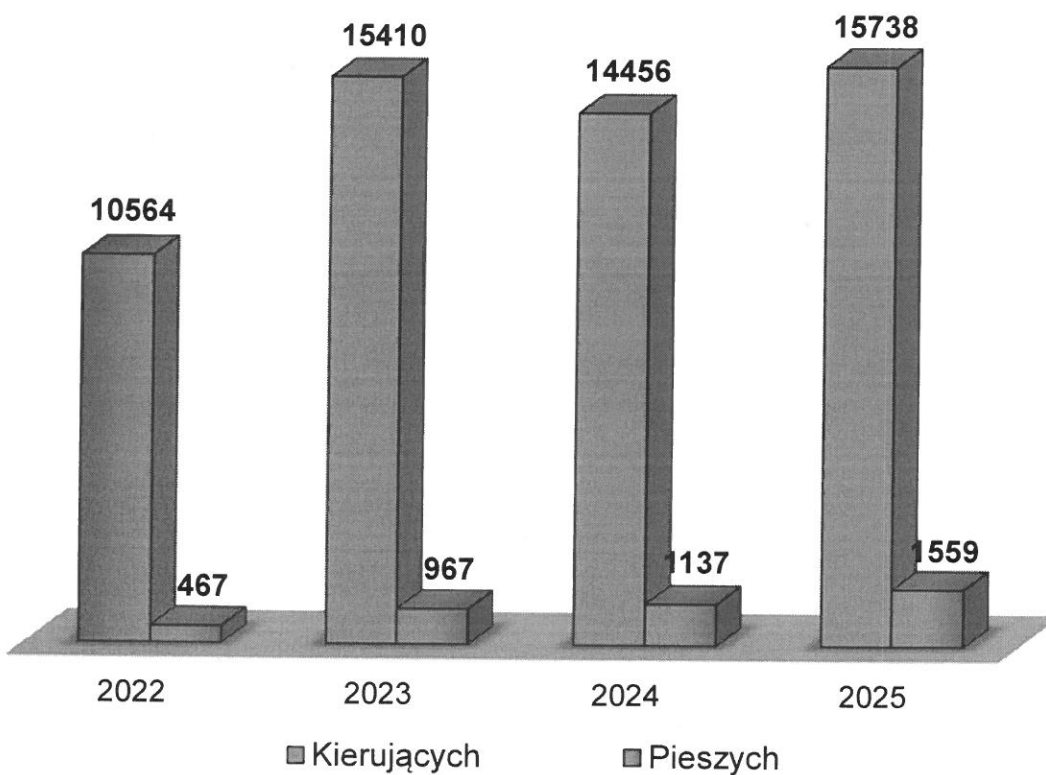
Wykres 18 – Liczba osób rannych i zabitych

W 2025 roku na terenie powiatu staszowskiego zostało ujawnionych 269 kierujących pod działaniem alkoholu oraz środka działającego podobnie do alkoholu, na 107 694 kontrole stanu trzeźwości (dane na podstawie sespól).

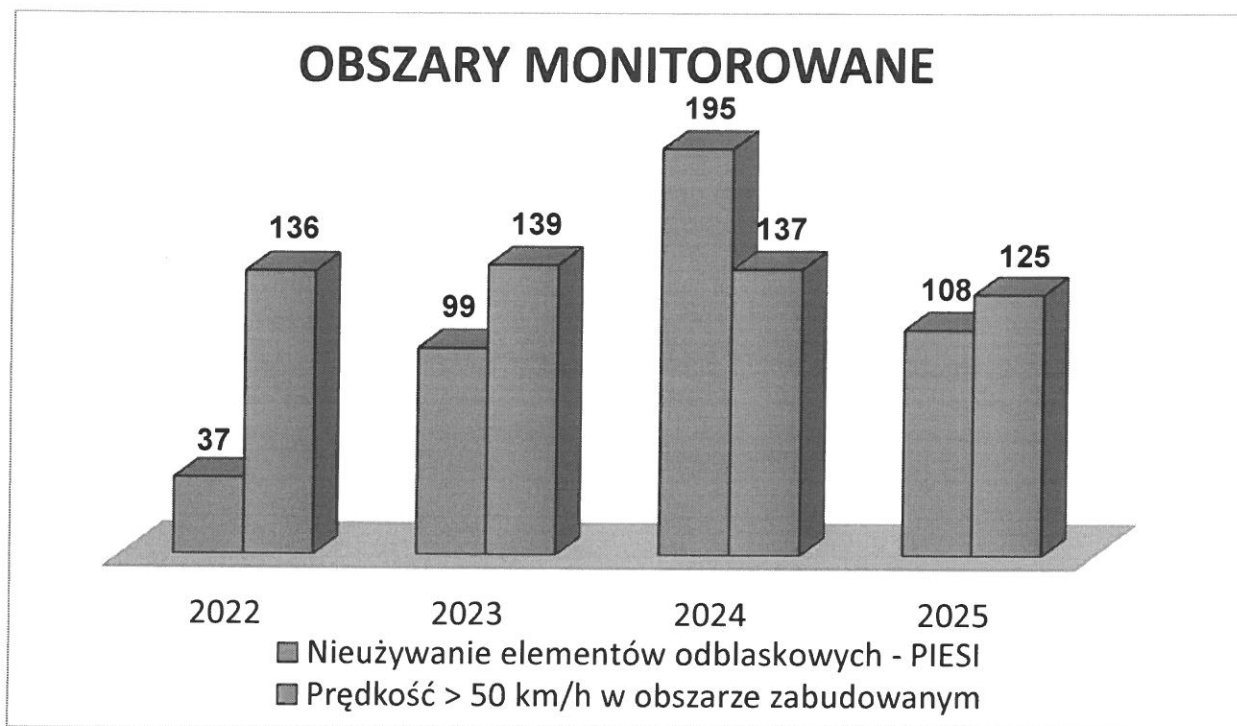
Pomimo ujawnialności nietrzeźwych użytkowników dróg nadal jest to bardzo duże zagrożenie i jedna z przyczyn powstawania zdarzeń drogowych. Tak duża liczba nietrzeźwych kierujących z jednej strony jest powodem do zadowolenia ze skuteczności Policji, a z drugiej strony uświadamia jak duże zagrożenie czyha na nas na drodze. Zaznaczyć należy, iż nietrzeźwi kierujący stanowią blisko połowę ogółu podejrzanych / sprawców wypadków/.



Wykres 19 – Liczba kierowców pod wpływem alkoholu w stosunku do liczby przeprowadzonych badań trzeźwości



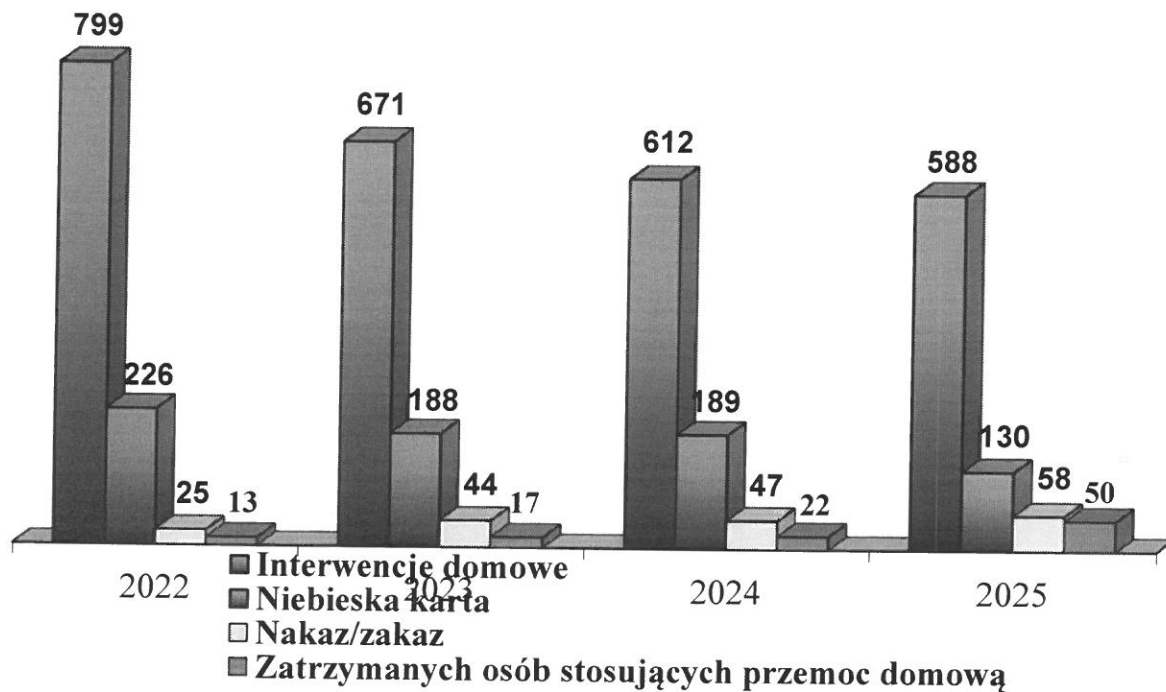
Wykres 20 – Liczba kontroli drogowych



Wykres 21 – Obszary monitorowane

5. Analiza działań Policji podjętych wobec zjawiska przemocy w rodzinie

Na terenie powiatu staszowskiego w 2025 roku sporządzono 130 formularzy procedury „Niebieskiej Karty” na 588 przeprowadzonych interwencji domowych. Dokonując porównania do roku ubiegłego nastąpił spadek w interwencjach domowych oraz spadek w sporządzaniu formularzy NK. W 2025 roku wobec 58 sprawców przemocy zastosowano środki izolacyjne wydane na podstawie przepisów ustawy o Policji tj. nakaz opuszczenia lokalu/zakaz zbliżania się. Dane te obrazują poniższe wykresy:



Wykres 22 – Liczba interwencji domowych i sporządzonych formularzy NK

6. Zabezpieczenie imprez na terenie powiatu staszowskiego

Na terenie powiatu staszowskiego policjanci zabezpieczali 43 imprezy sportowe, oraz 29 imprez o charakterze kulturalnym.

2025 rok	
Zabezpieczenie imprez sportowych	43
Liczba policjantów skierowanych do zabezpieczenia imprez sportowych	754
Zabezpieczenie imprez o charakterze kulturalnym, w tym imprez masowych	29
Liczba policjantów skierowanych do zabezpieczenia imprez o charakterze kulturalnym	374
Liczba szkoleń NPP	3
Liczba zabezpieczeń NPP	21
Liczba policjantów uczestniczących w szkoleniach NPP	37
Liczba policjantów uczestniczących w zabezpieczeniu NPP	196

Podczas zabezpieczenia czterech meczów piłki nożnej (trzy rozgrywane przez drużynę Czarnych Połaniec i jeden przez Pogoń Staszów doszło do odpalenia materiałów pirotechnicznych. Łącznie wylegitymowano 29 osób. Nałożono 8 mandatów karnych oraz sporządzono 4 wnioski o ukaranie.

7. Działania profilaktyczne Policji, inicjatywy na rzecz poprawy stanu bezpieczeństwa, współpraca z instytucjami i organizacjami działającymi na rzecz bezpieczeństwa publicznego.

2025	
Przeprowadzono spotkań/pogadaniek profilaktycznych	
Debaty społeczne	3
z młodzieżą/pedagogami	546
z samorządem lokalnym	96
inne spotkania	260
Ogółem	905



Do działań profilaktycznych należy zaliczyć spotkania policjantów zajmujących się problematyką nieletnich, dzielnicowych i policjantów ruchu drogowego. Policjanci brali czynny udział w realizacji programów profilaktycznych m. in.

1. „BEZPIECZNE FERIE”;
2. „BEZPIECZNE WAKACJE”
3. „BEZPIECZNY INTERNET” pomysły zanim klikniesz złośliwy komentarz
4. „CYBERZAGROŻENIA”
5. SPOTKANIA Z DZIEĆMI I MŁODZIEŻĄ

Powyższe przedsięwzięcia stały się corocznym elementem realizacji działań z zakresu prewencji kryminalnej.

Zauważalne są dodatkowe rezultaty w postaci:

- zmniejszenia brutalizacji w postępowaniu nieletnich;
- wzrostem zaufania do Policji jako instytucji ukierunkowanej w prawnym postępowaniu;
- złagodzenia wagi popełnionych czynów karalnych z przestępstw na wykroczenia;
- coraz bardziej popularnego eliminowania tzw. znieczulicy społecznej.

Coraz większe zaangażowanie społeczeństwa w działalność na rzecz poprawy bezpieczeństwa skutkuje również licznymi sygnałami o naruszeniu prawa przez mieszkańców powiatu staszowskiego.

W celu rozpoznania zagrożeń utrzymywany był stały kontakt z kuratorami sądowymi zarówno społecznymi jak i zawodowymi dla nieletnich. Policjanci prowadzili także stałą współpracę z dyrektorami szkół oraz z szkolnymi pedagogami.

8. Krajowa Mapa Zagrożeń i Bezpieczeństwa

Krajowa Mapa Zagrożeń Bezpieczeństwa to narzędzie oceny problemów społecznych. Przez pryzmat zgłoszeń można zilustrować, jakie zagrożenia występują na podległym terenie służbowym. Zgłoszenia wpływające przez Krajową Mapę Zagrożeń wskazują na zagrożenia, które w sposób najbardziej dokuczliwy dla mieszkańców wpływają na ich poczucie bezpieczeństwa.

Zauważalne jest, że społeczeństwu z powiatu staszowskiego przeszkadzają sprawy, które niekoniecznie mają odzwierciedlenie w statystykach policyjnych. Dużo zgłoszeń dotyczy bezpieczeństwa w ruchu drogowym tj. przekraczania prędkości, nieprawidłowego parkowania. Często wskazywane są miejsca, gdzie spożywany jest alkohol czy gromadzi się młodzież. Mieszkańcy powiatu staszowskiego za pośrednictwem tego narzędzia pokazują, że mimo wysokiego poziomu wykrywalności są sytuacje, które są uciążliwe i negatywnie wpływają na poziom

bezpieczeństwa. Dla Policji staszowskiej jest to sygnał, by na te sprawy spojrzeć inaczej i się z nimi zmierzyć. Dzięki temu staszowscy funkcjonariusze są w stanie szybciej zareagować na zgłoszone problemy.

Należy stwierdzić, że pozytywnych efektów funkcjonowania Krajowej Mapy Zagrożeń i Bezpieczeństwa jest wiele np. ujawniono wiele wykroczeń, ale co najważniejsze, zwiększono poczucie bezpieczeństwa wśród społeczności lokalnej.

W 2025 roku na Krajowej Mapie Zagrożeń Bezpieczeństwa zgłoszono 2694 zagrożenia z czego potwierdzono około 75,9% a wskaźnik zaległości wyniósł 0,001%

Najwięcej zgłoszeń dotyczyło:

- **Przekraczanie dozwolonej prędkości – 1700 zgłoszeń, potwierdzono 97,2%;**
 - **Nieprawidłowe parkowanie – 390 zgłoszeń, potwierdzono 45,8%;**
- **Spożywanie alkoholu w miejscach niedozwolonych – 444 zgłoszeń, potwierdzono 62,6%;**
- **Grupowanie małoletnich zagrożonych demoralizacją – 188 zgłoszeń, potwierdzono 67,4%.**



Liczba zgłoszeń KMZB

2024 rok – 3813

2025 rok – 2694


9. Modernizacja sprzętu i wsparcie samorządu.

W 2025 roku Komenda Powiatowa Policji w Staszowie przy współpracy z samorządami z terenu powiatu staszowskiego dokonała zakupów nowego pojazdu służbowego oraz nowoczesnego sprzętu dla funkcjonariuszy pełniących służbę w jednostce KPP Staszów, KP Połaniec, PP Bogoria, PP Szydłów oraz PP Osiek.

Dofinansowanie do zakupu samochodów	
Starostwo Powiatowe	40 000 zł
Miasto i Gmina Bogoria	10 000 zł
Gmina Rytwiany	10 000 zł
Miasto i Gmina Osiek	10 000 zł
Miasto i Gmina Szydłów	10 000 zł
Gmina Lubnice	5 000 zł
Miasto i Gmina Połaniec	4 851,50 zł

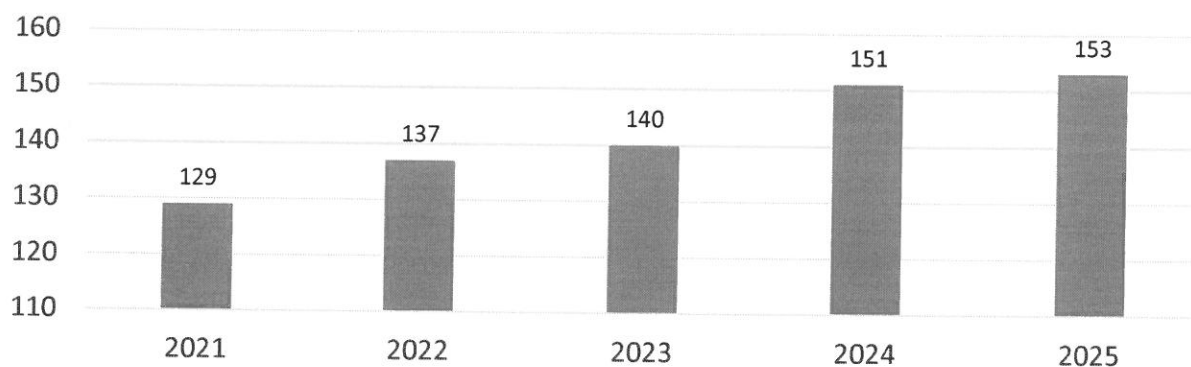


Darowizny	
Urząd Miasta i Gminy Osiek	Zakup i montaż siłowników do bramy 3 000 zł
Urząd Miasta i Gminy Połaniec	Służby ponadnormatywne 10 000 zł
Urząd Miasta i Gminy Połaniec	Zakup Drona 10 148,50 zł



9. Polityka kadrowa, zmiany organizacyjno – etatowe, szkolenia w Policji, awanse i odznaczenia.

Stan etatowy




Systematycznie z roku na rok stan etatowy Komendy Powiatowej Policji w Staszowie jest zwiększany. Zmiany organizacyjne przyczyniają się do zwiększenia efektywności działań w zakresie zapobiegania, rozpoznawania i zwalczania przestępczości na terenie powiatu staszowskiego.

W 2025 roku funkcjonariusze Komendy Powiatowej Policji w Staszowie brali udział w różnych formach szkolenia zawodowego:

- szkolenie zawodowe podstawowe – **9** funkcjonariuszy
- szkolenie zawodowe podoficerskie – **4** funkcjonariuszy
- szkolenie zawodowe aspiranckie – **11** funkcjonariuszy
- szkolenie zawodowe oficerskie – **3** funkcjonariuszy
- kursy specjalistyczne i inne szkolenia - **60** funkcjonariuszy
- szkolenia w ramach doskonalenia

zawodowego lokalnego - **137** funkcjonariuszy



Awanse i odznaczenia w 2025 roku



Mianowania na kolejne stopnie policyjne w korpusie:

- oficerów starszych Policji – 2 funkcjonariuszy
- oficerów młodszych Policji – 2 funkcjonariusz
- aspirantów Policji – 26 funkcjonariuszy
- podoficerów Policji – 10 funkcjonariuszy
- szeregowych Policji – 8 funkcjonariuszy



Medal za Długoletnią Służbę:

- 3 funkcjonariuszy

Odznaka „Zasłużony Policjant”:

- 3 funkcjonariuszy

Ocena funkcjonowania odtworzonego Posterunku Policji w Szydłowie

/ analiza za lata 2024-2025/

Posterunek Policji w Szydłowie działa na terenie Miasta i Gminy Szydłów, został odtworzony w dniu 1 kwietnia 2022 roku. Obsada etatowa Posterunku policji w Szydłowie wynosi 8 funkcjonariuszy, brak wolnych wakatów. Powierzchnia całkowita gminy Szydłów wynosi 107,53 km². Gmina Szydłów składa się z 15 sołectw oraz miasta Szydłów, teren gminy Szydłów zamieszkuje 4534 osób (stan na 31.12.2023 r.) co stanowi około 6,5% mieszkańców powiatu staszowskiego. Miasto i Gmina Szydłów jest obszarem głównie rolniczym i turystycznym, gdzie znajdują się zabytki i miejsca wypoczynkowe wraz z agroturystyką oraz dużą częścią zbiornika wodnego Chańcza co sprzyja napływowi turystów.

I. Średni czas reakcji na zdarzenie pilne oraz wspólne

a) średni czas reakcji na zdarzenia wspólne:

l.p.	jednostka	2024r.	2025r.
1	Posterunek Policji w Szydłowie	0:19:42	0:18:46

b) średni czas reakcji na zdarzenia pilne:

l.p.	jednostka	2024r.	2025r.
1	Posterunek Policji w Szydłowie	0:11:04	0:11:17

Oceniając średni czas reakcji na wszystkie zdarzenia należy stwierdzić, że na terenie Posterunku Policji w Szydłowie w 2024 roku czas reakcji wynosił 19 minut 42 sekund. W 2025 roku czas reakcji wyniósł 18 minut 46 sekund tj. mniej o 56 sekund niż w roku 2024.

W przypadku zdarzeń zakwalifikowanych jako „pilne” na terenie gminy Szydłów w 2024 roku wyniósł 11 minut i 4 sekundy, tj. o 13 sekund mniej, niż w roku 2025, gdzie czas reakcji na zdarzenia pilne wyniósł 11 minut i 17 sekund.

II. Liczba stwierdzonych przestępstw kryminalnych, w tym w 5 podstawowych kategoriach

Liczba stwierdzonych przestępstw kryminalnych ogółem:

l.p.	jednostka	2024r.	2025r.
1	Posterunek Policji w Szydłowie	14	21

Liczba stwierdzonych przestępstw w 5 podstawowych kategoriach:

l.p.	jednostka	2024r.	2025r.
1	Posterunek Policji w Szydłowie	0	2

Analizując dane odnoszące się do zagrożenia przestępczością kryminalną na terenie gminy Szydłów zauważalne jest tendencja wzrostowa. W 2024 roku odnotowano 14 przestępstw kryminalnych, natomiast w 2025 roku odnotowano ich 21 co wygenerowało wzrost o 7 czynów, w 5

podstawowych kategoriach również odnotowano wzrost występowania gdzie w 2024 roku nie odnotowano przestępstw z 5 kategorii, natomiast w 2025 roku odnotowano 2 takie czyny.

III. Wskaźnik wykrywalności przestępstw kryminalnych, w tym w 5 podstawowych kategoriach

a) Wskaźnik wykrywalności przestępstw kryminalnych:

l.p.	jednostka	2024r.	2025r.
1	Posterunek Policji w Szydłowie	71%	52%

b) Wskaźnik wykrywalności przestępstw w 5 podstawowych kategoriach:

l.p.	jednostka	2024r.	2025r.
1	Posterunek Policji w Szydłowie	brak czynów	0%

Analizując przedstawione dane dotyczące wykrywalności przestępstw kryminalnych na terenie gminy Szydłów zauważalne są następujące tendencje spadkowe: w 2024 roku wykrywalność przestępstw była na poziomie około 71%, natomiast w roku 2025 spadła do poziomu około 52%

W przypadku 5 podstawowych kategorii w 2024 roku nie odnotowano czynów karalnych z tych kategorii, natomiast w roku 2025 roku stwierdzono dwa przestępstwa, gdzie nie udało się wykryć sprawców.

IV. Liczba stwierdzonych przestępstw dot. kierowania pojazdami mechanicznymi w stanie nietrzeźwości (art. 178a KK.)

a)

l.p.	jednostka	2024r.	2025r.
1	Posterunek Policji w Szydłowie	6	5

W roku 2024 roku na terenie miasta i gminy Szydłów stwierdzono 6 przestępstw z kategorii kierowania pojazdami mechanicznymi w stanie nietrzeźwości, natomiast w roku 2025 ujawniono 5 takich czynów.

V. Liczba służb ponadnormatywnych.

W roku 2024 oraz 2025 nie były realizowane służby ponadnormatywne. Miasta i Gmina Szydłów w latach 2024 oraz 2025 nie przeznaczyła środków na realizację tych służb.

VI. Liczba ujawnionych wykroczeń dot. kradzieży mienia (art. 119 KW) oraz uszkodzenie mienia (art. 124 KW) na podstawie E-RSOW

a)

l.p.	jednostka	2024r.	2025r.
1	Posterunek Policji w Szydłowie art. 119 KW	4	4
2	Posterunek Policji w Szydłowie art. 124 KW	2	0

Jak widać w powyższej tabeli występowanie wykroczeń dotyczącej kradzieży mienia w 2024 oraz 2025 roku było na tym samym poziomie, gdzie ujawniono po 4 wykroczenia (dane na podstawie E-RSOW), natomiast w ujawnialności wykroczeń dotyczących uszkodzenia mienia odnotowano spadek, w 2024 roku ujawniono dwa wykroczenia natomiast w 2025 roku nie stwierdzono wykroczeń z kategorii uszkodzenia mienia (dane na podstawie E-RSOW).

VII. Lokalne uwarunkowania wpływające na poziom bezpieczeństwa mieszkańców:

Gmina Szydłów leży w województwie świętokrzyskim, około 40 km na południowy wschód od stolicy regionu – Kielc. Jest jedną z ośmiu jednostek samorządowych wchodzących w skład powiatu staszowskiego. Sąsiaduje od wschodu z gminą Staszów, od zachodu z gminą Gnojno (powiat buski), od południa z gminą Tuczępy (powiat buski), od północy z gminami Pierzchnica i Raków, powiat kielecki).

Gmina Szydłów ma wyraźny potencjał turystyczny związany z dziedzictwem historycznym i krajobrazowym: średniowieczne mury obronne, zamek, synagoga. W otoczeniu znajdują się tereny o wysokich walorach przyrodniczych i krajobrazowych, które sprzyjają rekreacji i pobytowi turystów. Ponadto w rejonie gminy Szydłów znajduje się zalew Chańcza, który jest największym zbiornikiem retencyjno – rekreacyjnym w województwie świętokrzyskim. Oferuje strzeżone plaże, doskonałe warunki go żeglarstwa, sportu motorowodnego /w godzinach 9-19 nie obowiązuje strefa ciszy wodnej/ , wędkarstwa oraz posiada bogatą bazę noclegową i gastronomiczną, co w sezonie turystycznym potrafi przyciągnąć znaczną liczbę turystów, którzy również odwiedzają miejscowość Szydłów.

W Szydłowie krzyżują się dwie drogi wojewódzkie nr 765 relacji Jędrzejów – Osiek i nr 756 relacji Stopnica – Starachowice. Najbliższym ośrodkiem miejskim jest Staszów, znajdujący się 14 km na wschód od Szydłowa.

Gmina Szydłów ma charakter głównie rolniczo – sadowniczy, będąc znanym zagłębiem śliwkowym w Polsce. Uprzemysłowienie jest ograniczone, skupiając się wokół przetwórstwa owoców. Szydłów to stolica polskiej śliwki, co determinuje lokalną gospodarkę, skupioną na uprawie i przetwarzaniu owoców.

VIII. Możliwość osobistego kontaktu z dzielnicowym

Możliwość osobistego kontaktu z dzielnicowymi po utworzeniu Posterunku na terenie miasta i gminy Szydłów została w znaczny sposób usprawniona i ułatwiona poprzez osobisty i sprawny kontakt z nimi między innymi poprzez służbowe telefony komórkowe których numery zamieszczone są na stronach internetowych oraz umieszczonych informacjach na budynku PP Szydłów. Wszystkie instytucje publiczne z terenu gminy mają bezpośredni kontakt z dzielnicowymi co w znaczny sposób ułatwia im planowanie , organizacje szeregu spotkań i wspólnych działań / szkoły, przedszkola, MGKRPA, Centrum Kultury, kościoły oraz Zespoły Interdyscyplinarne wraz z pracownikami socjalnymi MGOPS którym udzielana jest w razie potrzeby niezbędna pomoc./ Dzielnicowi z terenu gminy Szydłów są wielokrotnie osobami w pierwszym kontakcie z mieszkańcami co w znaczny sposób ułatwia rozwiązywanie lokalnych problemów i konfliktów sąsiedzkich dzięki czemu przyczynia się to do podniesienia poziomu bezpieczeństwa i nie angażowaniu innych patroli z KPP Staszów. Ich służba na podległym terenie znacząco podnosi poziom bezpieczeństwa w rejonach służbowych.

IX. Podejmowane działania naprawcze w przypadku stwierdzenia niekorzystnych trendów w zakresie pogorszenia się stanu bezpieczeństwa.

W latach 2024 oraz 2025 nie stwierdzono konieczności podejmowania działań naprawczych na terenie funkcjonowania Posterunku Policji w Szydłowie.

X. Poziom wakatów w Posterunku Policji w Szydłowie:

l.p.	jednostka	Liczba etatów	Stan zatrudnienia	Liczba wakatów
1	Posterunek Policji w Szydłowie rok 2024	8	8	0
2	Posterunek Policji w Szydłowie rok 2025	8	8	0

Obsada Posterunku Policji w Szydłowie stanowi 8 etatów policyjnych tj.: Kierownik Posterunku Policji, 1 Asystent Zespołu do spraw Prewencji, 2 Dzielnicowych Zespołu do Spraw Prewencji oraz 4 policjantów Zespołu do spraw Prewencji. Funkcjonariusze pełnią służbę na terenie miasta i gminy Szydłów, ale również na terenie działania Komendy Powiatowej Policji w Staszowie, wspierając jednostkę nadrzędną.

XI. Okresowe informacje na temat poziomu poczucia bezpieczeństwa, oparte na opiniach społeczności lokalnej.

Komendant Powiatowy Policji w Staszowie współpracuje z lokalnymi samorządami, jest w stałym kontakcie m.in. z Burmistrzem Miasta i Gminy Szydłów. Bierze udział w lokalnych debatach społecznych podczas których omawiane są również kwestie poziomu bezpieczeństwa dzięki czemu otrzymuje informację na temat wzrostu poczucia poziomu bezpieczeństwa od lokalnej społeczności. Kierownik Posterunku Policji w Szydłowie bierze udział na sesjach Rady Miasta i Gminy Szydłów podczas których przedstawia analizę stanu bezpieczeństwa, gdzie na bieżąco mieszkańcy jak również radni przekazują zadowolenie związane ze zwiększoną widocznością policyjnych patroli. Ponadto z informacji i rozmów prowadzonych z samorządem i mieszkańcami wnioskować można, że utworzenie i funkcjonowanie Posterunku Policji w Szydłowie w znaczny sposób przyczyniło się do poprawy bezpieczeństwa, wyeliminowano wiele miejsc zagrożonych i negatywnych zachowań. Przedstawiciele placówek oświatowych cenią sobie możliwość spotkań z policjantami i prelekcji w czasie zajęć szkolnych, a inne instytucje pomoc w realizacji ich podstawowych zadań oraz zabezpieczeń prewencyjnych w trakcie organizowanych licznych imprez i festynów na podległym terenie. Policjanci uczestniczą w spotkaniach ZI, MGKRPA, MGCK. Mieszkańcom udzielają niezbędnej pomocy i porad w rozwiązywaniu problemów.

XII. Liczba zagrożeń naniesionych na krajową Mapę Zagrożeń Bezpieczeństwa w poszczególnych kategoriach, w tym w szczególności zagrożeń potwierdzonych (pozostających w statusie: Potwierdzone, Potwierdzone – przekazane poza Policję, Potwierdzone (wyeliminowane).

Rok 2024

Kategoria	Niepotwierdzone	Potwierdzone (wyliminowane)	Żart lub pomyłka	Ogółem	% potwier.
Ogółem	32	323	6	361	91,0%
Akty wandalizmu	1	0	0	1	0,0%
Grupowanie się małoletnich zagrożonych demoralizacją	1	0	0	1	0,0%
Miejsca niebezpieczne na wodach	0	0	1	1	
Miejsce niebezpiecznej działalności rozrywkowej	1	0	0	1	0,0%
Nielegalne rajdy samochodowe	2	0	0	2	0,0%
Nieprawidłowe parkowanie	1	0	0	1	0,0%
Niestrzeżony przejazd kolejowy	0	0	1	1	
Niewłaściwa infrastruktura drogowa	5	0	1	6	0,0%
Poruszanie się po terenach leśnych quadami	4	0	0	4	0,0%
Przekraczanie dozwolonej prędkości	3	320	1	324	99,1%
Spożywanie alkoholu w miejscach niedozwolonych	5	3	2	10	37,5%
Używanie środków odurzających	3	0	0	3	0,0%
Wałęsające się bezpańskie psy	1	0	0	1	0,0%
Zła organizacja ruchu drogowego	5	0	0	5	0,0%

Jak widać na załączonej tabeli w 2024 roku na terenie Miasta i Gminy Szydłów zostało naniesione 361 zagrożeń. 323 zagrożenia zostały potwierdzone, z czego w skutek licznych sprawdzeń oraz prowadzonych działań własnych przez funkcjonariuszy zostały one wyliminowane. 32 zagrożeń zostało uznane jako niepotwierdzone, 6 zgłoszeń wskazano jako żart/pomyłka. Potwierdzalność naniesionych zagrożeń w 2024 roku wyniosła 91%.

Rok 2025

Kategoria	Niepotwierdzone	Potwierdzone (wyliminowane)	Żart lub pomyłka	Ogółem	% potwier.
Ogółem	38	238	17	293	86,2%
Dziki wysypiska śmieci	1	0	0	1	0,0%
Grupowanie się małoletnich zagrożonych demoralizacją	3	0	0	3	0,0%
Miejsce niebezpiecznej działalności rozrywkowej	0	0	1	1	
Nielegalna wycinka drzew	1	0	0	1	0,0%
Nielegalne rajdy samochodowe	0	0	7	7	
Nieprawidłowe parkowanie	9	0	0	9	0,0%
Poruszanie się po terenach leśnych quadami	3	0	0	3	0,0%
Przekraczanie dozwolonej prędkości	3	237	8	248	98,8%
Spożywanie alkoholu w miejscach niedozwolonych	13	1	1	15	7,1%
Używanie środków odurzających	2	0	0	2	0,0%
Zła organizacja ruchu drogowego	1	0	0	1	0,0%
Znęcanie się nad zwierzętami	1	0	0	1	0,0%
Zebraństwo	1	0	0	1	0,0%

Jak widać na załączonej tabeli w 2025 roku na terenie Miasta i Gminy Szydłów zostało naniesionych 293 zagrożeń. 238 zagrożeń zostało potwierdzonych, z czego w skutek licznych sprawdzeń oraz prowadzonych działań własnych przez funkcjonariuszy zostały one wyeliminowane. 38 zagrożeń zostało uznane jako niepotwierdzone, 17 zgłoszeń wskazano jako żart/pomyłka. Potwierdzalność naniesionych zagrożeń w 2025 roku wyniosła 86,2%.

XIII. Liczba służb patrolowych i obchodowych zrealizowanych przez policjantów posterunku Policji

l.p.	jednostka	2024r.	2025r.
1	Liczba służb patrolowych	891	972
2	Liczba służb obchodowych	235	175

W 2024 roku policjanci Posterunku Policji w Szydłowie zrealizowali 891 służb patrolowych, natomiast w 2025 roku funkcjonariusze zrealizowali 972 służby patrolowe, co daje wzrost o 81 służb. W 2024 roku dzielnicowi miasta i gminy Szydłów zrealizowali 235 służb obchodowych, natomiast w 2025 roku zrealizowali 175 takich służb, co generuje spadek o 60 służb. Spadek spowodowany był długotrwałą absencją jednego z dzielnicowych gminy Szydłów.

XIV. Liczba interwencji przeprowadzonych przez policjantów posterunku Policji oraz liczba interwencji przeprowadzonych na terenie podległym pod posterunek Policji

a) Liczba interwencji przeprowadzonych przez Policjantów (Sespol)

l.p.	jednostka	2024r.	2025r.
1	Posterunek Policji w Szydłowie	957	796

b) Liczba interwencji przeprowadzonym na terenie miasta i gminy Szydłów (SWD)

2024r.	2025r.
511	572

Jak widać na załączonej tabeli w 2024 roku na terenie PP Szydłów zostało przeprowadzonych 511 interwencji, natomiast w 2025 roku 572 interwencje. W 2024 roku funkcjonariusze Posterunku policji w Szydłowie przeprowadzili 957 interwencji na terenie działania Komendy Powiatowej Policji w Staszowie, natomiast w roku 2025 przeprowadzili 796 takich interwencji.

XV. Liczba ujawnionych wykroczeń przez policjantów posterunku Policji, w tym w szczególności dot. zakłócenia porządku publicznego, spożywania alkoholu w miejscach niedozwolonych oraz bezpieczeństwa w komunikacji.

a) Wykroczenia ogółem:

l.p.	jednostka	2024r.	2025
1	Posterunek Policji w Szydłowie	684	653

Wykroczenia dot. zakłócenia porządku publicznego:

l.p.	jednostka	2024r.	2025r.
1	Posterunek Policji w Szydłowie	22	19

b) Wykroczenia dot. spożywania alkoholu w miejscach niedozwolonych

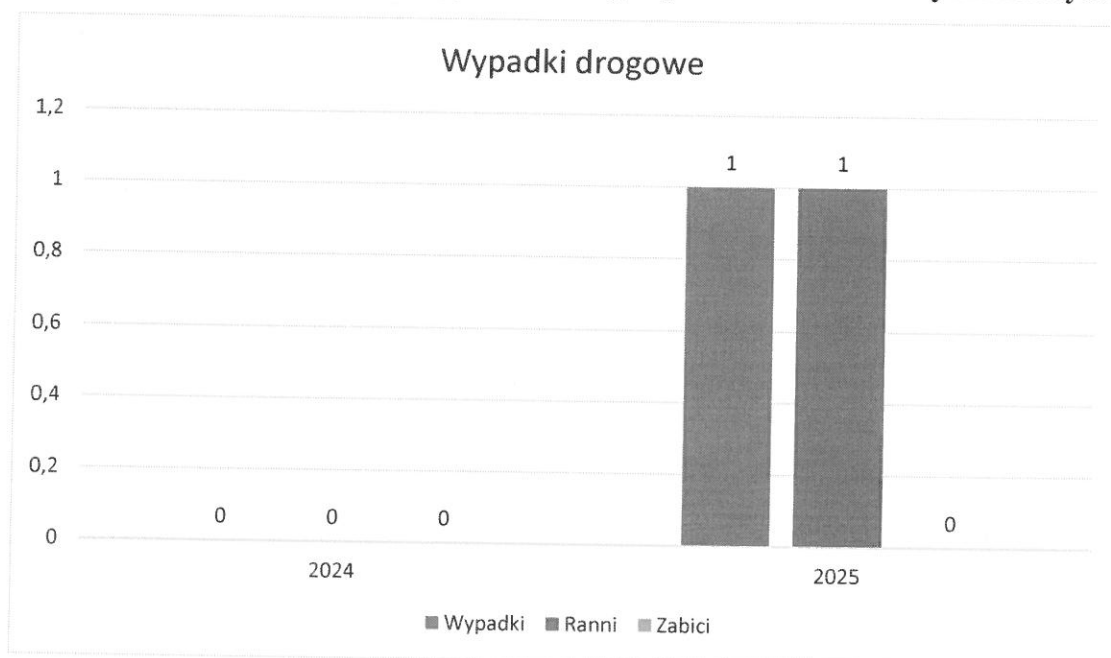
l.p.	jednostka	2024r.	2025 r.
1	Posterunek Policji w Szydłowie	98	87

c) Wykroczenia dot. bezpieczeństwa w komunikacji

l.p.	jednostka	2024 r.	2025 r.
1	Posterunek Policji w Szydłowie	347	262

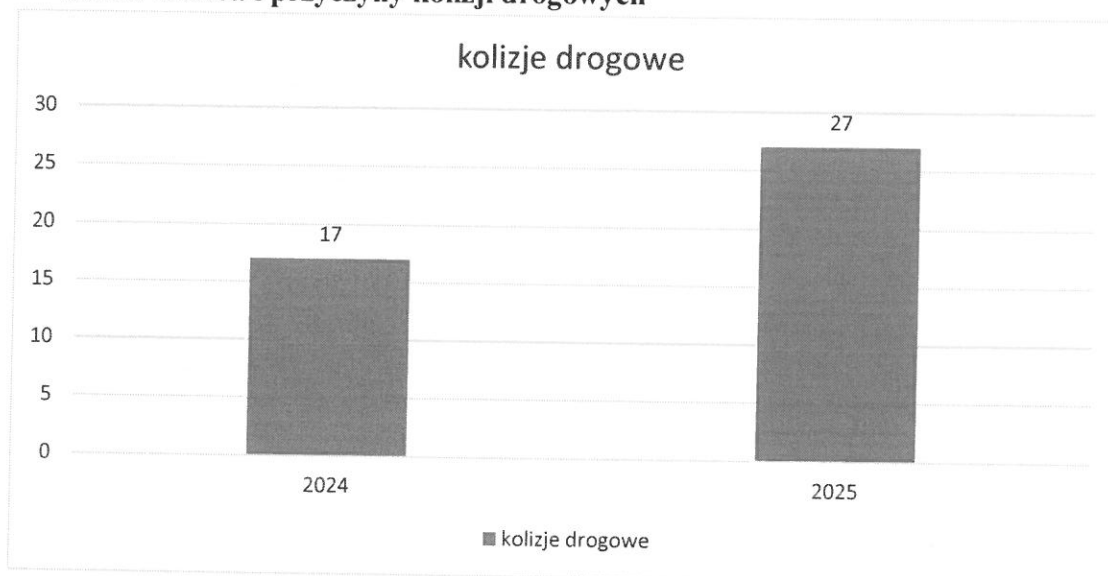
Policjanci PP w Szydłowie w 2024 roku ujawnili 684 wykroczenia, natomiast w roku 2025 ujawnili 653 takich wykroczeń. Największą liczbą stanowią wykroczenia drogowe, gdzie w 2025 roku ujawniono ich 347, natomiast w roku 2025 – 262.

XVI. Liczba i przyczyny wypadków drogowych oraz liczba zabitych i rannych



- Jak widać na załączonych tabelach w roku 2024 na terenie miasta i gminy Szydłów nie odnotowano wypadku drogowego, natomiast w 2025 roku odnotowano jeden wypadek drogowy, w którym jedna osoba została ranna. W 2025 roku przyczyna wypadku drogowego było zmęczenie/zaśnięcie.

XVII. Liczba i przyczyny kolizji drogowych



W 2024 roku głównymi przyczynami kolizji drogowych były:

- Wtargnięcie zwierzyny – 7;
- Niezachowanie bezpiecznej odległości – 3;
- Nieprawidłowe cofanie – 2;
- Niedostosowanie prędkości do warunków ruchu – 2;
- Nieudzielenie pierwszeństwa – 2;
- Inne przyczyny – 1

W 2025 roku głównymi przyczynami kolizji drogowych były:

- Wtargnięcie zwierzyny – 10;
- Inne przyczyny – 3;
- Niedostosowanie prędkości do warunków ruchu – 3;
- Nieprawidłowe cofanie – 2;
- Nieudzielenie pierwszeństwa – 2;
- Nieprawidłowe wyprzedzanie -2;
- Niezachowanie bezpiecznej odległości – 2;
- Nieprawidłowe omijanie -1;
- Wtargnięcie bezpośrednio przed pojazd – 1;
- Stan jezdni -1

Na terenie miasta i gminy Szydłów w 2024 roku odnotowano 17 kolizji drogowych, natomiast w 2025 roku 27 kolizji drogowych.

XVIII. Ocena jakościowa funkcjonowania posterunku Policji w Szydłowie.

Funkcjonowanie Posterunku policji na terenie gminy oceniane jest pozytywnie, z uwzględnieniem lokalnych uwarunkowań społecznych, demograficznych oraz infrastrukturalnych.

Posterunek zapewnia podstawową dostępność Policji dla mieszkańców gminy, umożliwiając zgłaszanie zdarzeń, uzyskiwanie informacji oraz podejmowanie interwencji na miejscu. Policjanci realizują zadania w sposób rzetelny i terminowy, a kontakt z mieszkańcami oceniany jest jako poprawny. Czas reakcji na zgłoszenie dostosowany jest do specyfiki terenu wiejsko – miejskiego. W sytuacjach wymagających wsparcia, posterunek skutecznie współpracuje z jednostką nadrzędną – Komendą powiatową Policji w Staszowie, co pozwala na sprawne podejmowanie czynności oraz zapewnienie ciągłości działań prewencyjnych i interwencyjnych. Posterunek prowadzi działania prewencyjne adekwatne do lokalnych zagrożeń. Ponadto realizowane są również działania profilaktyczne we współpracy z samorządem lokalnym oraz instytucjami oświatowymi. Posterunek utrzymuje roboczą i efektywną współpracę z władzami samorządowymi, sołtysami oraz innymi podmiotami działającymi na rzecz bezpieczeństwa publicznego. Współdziałanie to wpływa pozytywnie na rozpoznanie lokalnych problemów i szybkie reagowanie na pojawiające się zagrożenia.

Posterunek Policji w Szydłowie spełnia swoje zadania w zakresie zapewnienia bezpieczeństwa i porządku publicznego na terenie miasta i gminy Szydłów. Jakość realizowanych zadań należy ocenić jako zadowalającą, a podejmowane działania są adekwatne do skali i charakteru lokalnych zagrożeń.

Ocena funkcjonowania odtworzonego Posterunku Policji w Osieku

Posterunek Policji w Osieku działa na terenie Miasta i Gminy Osiek, został odtworzony w dniu 1 września 2021 roku. Obsada etatowa Posterunku Policji w Osieku wynosi 8 funkcjonariuszy, brak wolnych wakatów. Powierzchnia całkowita gminy wynosi 12933 ha. Gmina Osiek składa się z 17 sołectw oraz miasta Osiek, teren gminy Osiek zamieszkuje 8031 osób (stan na 31.12.2021 rok) co stanowi około 11,15% mieszkańców powiatu staszowskiego.

Niniejszy dokument zawiera analizę wykrytych zdarzeń na obszarze objętym działalnością Posterunku Policji w określonym okresie sprawozdawczym. Jego celem jest ocena skuteczności podejmowanych działań służbowych, rozpoznanie dominujących kategorii przestępstw oraz wskazanie obszarów wymagających intensyfikacji działań prewencyjnych. Raport stanowi również istotne źródło informacji do planowania dalszych czynności operacyjnych i organizacyjnych jednostki.

Charakterystyka Gminy Osiek

Siedziba	Położenie	Obszar gminy	Liczba mieszkańców gminy	Gęstość zaludnienia	Ilość mieszkańców w Osieku	Charakter gminy
Miasto Osiek	Przy drodze krajowej nr 79	129,33 km ²	ok. 8 000 osób (stan na 1 lipca 2024 r.: 8 006 mieszkańców)	ok. 62 osoby/km ²	2 000 osób	miejsko-wiejska

W analizowanym okresie funkcjonariusze Policji Państwowej podejmowali szereg działań interwencyjnych mających na celu zapewnienie porządku publicznego, ochronę życia i zdrowia obywateli oraz przeciwdziałanie naruszeniom prawa. Statystyki zawarte w niniejszym raporcie prezentują skalę i charakter przeprowadzonych interwencji, obrazując aktywność służb na terenie objętym właściwością tutejszego Posterunku.

Dane obejmują interwencje wynikające ze zgłoszeń obywateli. Zestawienie uwzględnia m. in. interwencje domowe, zakłócenia porządku publicznego, zdarzenia drogowe, pomoc osobom w kryzysie oraz przypadki przemocy domowej.

Przedstawione statystyki mają na celu nie tylko odzwierciedlenie obciążenia służb patrolowych i prewencyjnych, ale również stanowią podstawę do dalszej analizy potrzeb operacyjnych, planowania działań prewencyjnych oraz oceny skuteczności podejmowanych działań.

I. Interwencje przeprowadzane na terenie działania PP Osiek

a) interwencje pilne oraz wspólne

Interwencje przeprowadzone na terenie Miasta i Gminy Osiek		
Posterunek Policji w Osieku	2024	2025
		324

b) interwencje pilne

Interwencje przeprowadzone na terenie Miasta i Gminy Osiek		
Posterunek Policji w Osieku	2024	2025
		11

W analizowanym okresie na terenie działania Posterunku Policji w Osieku w 2024 odnotowano 324 interwencje natomiast w roku 2025 było to 316 interwencji zleconych przez obywateli jest to spadek o 8 interwencji rok do roku. Interwencji pilnych w 2024r odnotowano 11, a w 2025 9 co daje nam spadek o 2 interwencje.

II Średni czas reakcji na zdarzenia pilne oraz wspólne

a) średni czas reakcji na zdarzenia wspólne

Posterunek Policji w Osieku	2024	2025
		0:18:27

b) średni czas reakcji na zdarzenia pilne

Posterunek Policji w Osieku	2024	2025
		0:11:21

Oceniając średni czas reakcji na wszystkie zdarzenia zaistniałe na terenie podległym PP Osiek należy stwierdzić, że w 2024r średni czas reakcji na wszystkie interwencje wyniósł 18 minut 27 sekund. W 2025r czas reakcji wyniósł 17 minut 47 sekund co daje wynik o 40 sekund niższy rok do roku.

W przypadku interwencji zakwalifikowanych jako „pilne” te terenie Miasta i Gminy Osiek czas ten wynosił odpowiednio w 2024r 11 minut 21 sekund natomiast w 2025r wyniósł 9 minut 4 sekundy co daje lepszy czas reagowania o 2 minuty 22 sekundy.

III Liczba stwierdzonych przestępstw kryminalnych, w tym w 5 podstawowych kategoriach

a) liczba stwierdzonych przestępstw kryminalnych ogółem

Posterunek Policji w Osieku	2024	2025
		40

b) liczba stwierdzonych przestępstw w 5 podstawowych kategoriach

Posterunek Policji w Osieku	2024	2025
	3	2

Analizując powyższe dane odnoszące się do przestępczości kryminalnej na terenie Miasta i Gminy Osiek zarówno w roku 2024 jak i w 2025 wyniosła ona po 40 zdarzeń. Odnosząc się do przestępstw 5 kategorii w 2024 było to 3 zdarzenia natomiast w 2025 było to 2 zdarzenia co daje nam tendencję spadkową o 1 zdarzenie.

IV Wskaźnik wykrywalności przestępstw kryminalnych, w tym 5 podstawowych kategoriach

a) Wskaźnik wykrywalności przestępstw kryminalnych

Posterunek Policji w Osieku	2024	2025
	90%	68%

b) Wskaźnik wykrywalności w 5 podstawowych kategoriach

Posterunek Policji w Osieku	2024	2025
	66%	50%

Analizując przedstawione dane dotyczące wykrywalności przestępstw kryminalnych na terenie Miasta i Gminy Osiek można zauważyć spadek wykrywalności tj. w 2024 wynosił on 90% natomiast w 2025r było to 68%. W przypadku 5 podstawowych kategorii w 2024 poziom wykrywalności był na poziomie 66% natomiast w 2025 było to 50%.

V Liczba stwierdzonych przestępstw dot. kierowania pojazdami mechanicznymi w stanie nietrzeźwości

Posterunek Policji w Osieku	2024	2025
	16	13

W 2024r na terenie podległym pod Posterunek Policji w Osieku ujawniono 16 przestępstw kierowania pojazdem mechanicznym w stanie nietrzeźwości, natomiast w 2025 roku ujawniono 13 kierujących co daje tendencję spadkową.

VI Liczba służb ponadnormatywnych

W roku 2024 oraz 2025 na terenie Miasta i Gminy Osiek nie był realizowane służby ponadnormatywne, z uwagi na brak środków na realizację tych służb.

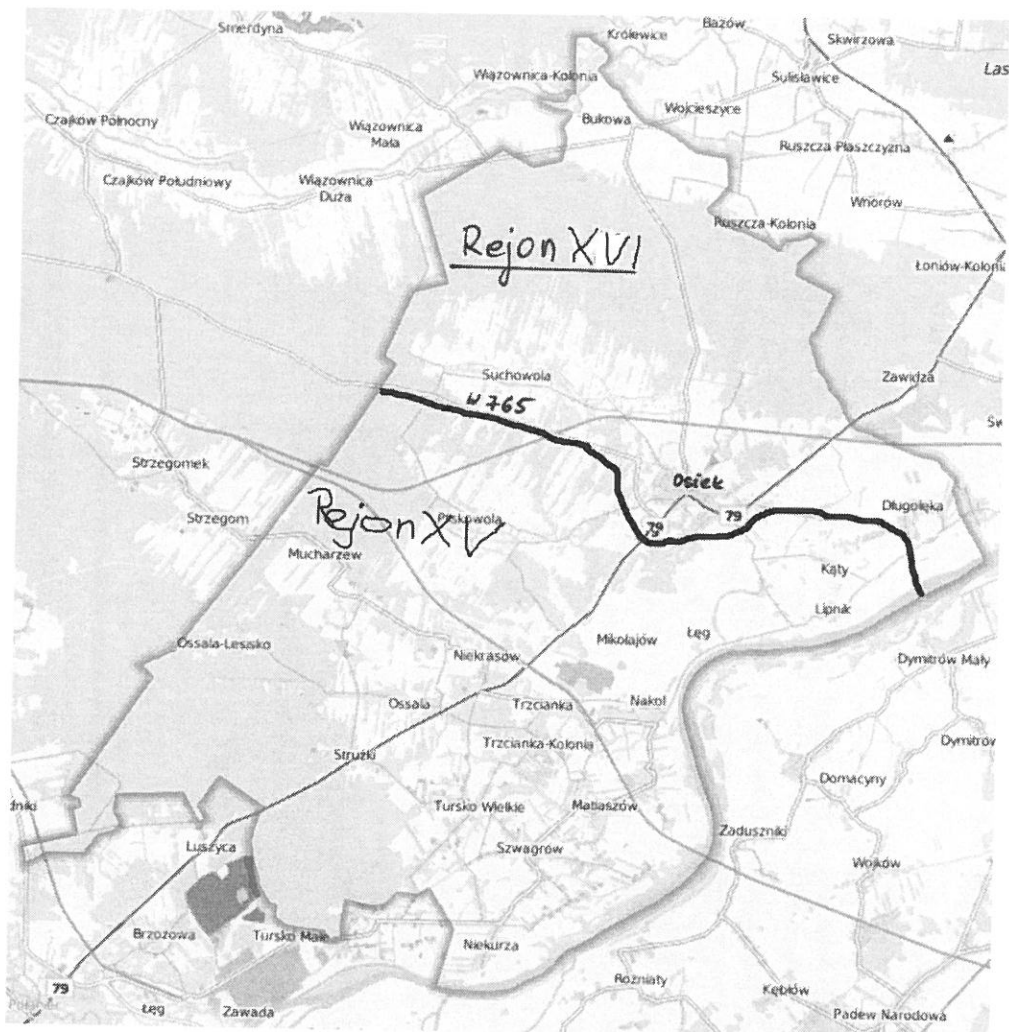
VII Liczba zarejestrowanych w KSIP wykroczeń kradzieży mienia

Posterunek Policji w Osieku	2024	2025
	7	6

Z odnotowanych kradzieży na terenie podległym Posterunkowi Policji w Osieku w 2024r było 7 czynów natomiast w 2025 było to 6 czynów

VIII Zapewnienie osobistego kontaktu z dzielnicowymi

Po utworzeniu Posterunku Policji w 2021r na terenie Miasta i Gminy Osiek w znaczny sposób został usprawniony i ułatwiony kontakt z dzielnicowymi poprzez możliwość osobistego kontaktu z dzielnicowym jak również kontakt telefoniczny, których numery zamieszczone są na stronach internetowych oraz na budynku PP Osiek. Wszystkie instytucje publiczne z terenu Miasta i Gminy Osiek utrzymują bezpośredni kontakt z dzielnicowymi wynikiem czego są wspólne szkolenia, spotkania oraz pomoc potrzebującym mieszkańcom gminy. Dzielnicowi uczestniczą w grupach roboczych z pracownikami OPS co przekłada się na bliski kontakt z mieszkańcami gminy osiek potrzebującymi pomocy. Dzielnicowi dzięki swojemu zaangażowaniu i bliskości mieszkańców ułatwiają rozwiązywanie lokalnych problemów i konfliktów sąsiedzkich co w znacznym stopniu wpływa na poczucie bezpieczeństwa mieszkańców. Miasto i Gmina Osiek zostało podzielone na dwa sektory dzielnicowych tj. KI-TSZ-0003-015W oraz KI-TSZ-0003-016W co widnieje na poniższym rysunku.



IX Podjęwane działania naprawcze w przypadku stwierdzenia niekorzystnych trendów w zakresie pogorszenia stanu bezpieczeństwa

W okresie 2024-2025r nie stwierdzono potrzeby wdrażania planów naprawczych na terenie funkcjonowania Posterunku Policji w Osieku.

X Poziom wakatów Posterunku Policji w Osieku

Od 2024r obsada Posterunku Policji w Osieku wynosi 8 etatów policyjnych tj. Kierownik Posterunku Policji, 1 asystent Zespołu do Spraw, 2 Dzielnicowych Zespołu do spraw Prewencji oraz 4 policjantów Zespołu do Spraw Prewencji. Funkcjonariusze będący na stanie etatowym Posterunku policji w Osieku pełnią służbę na terenie Miasta i Gminy Osiek oraz w razie zaistniałej potrzeby na terenie służbowym podległym pod Komisariat Policji w Połańcu.

XI Okresowe informacje na temat poziomu poczucia bezpieczeństwa, które zostały oparte na opiniach społeczności lokalnej.

Komendant Powiatowy Policji w Staszowie oraz Kierownik Posterunku Policji w Osieku współpracuje z lokalnym samorządem. Są w stałym kontakcie z Burmistrzem Miasta i Gminy w Osieku, Radnymi Gminnymi, Sołtysami oraz pozostałymi samorządowcami. Podczas udziału w lokalnych debatach społecznych oraz innego rodzaju spotkaniach omawiane są kwestie bezpieczeństwa na terenie Miasta i Gminy Osiek, oraz toczy się dyskusja odnośnie ciągłej poprawy poczucia bezpieczeństwa wśród mieszkańców. Podczas sesjach Rady Miasta i Gminy Osiek przedstawiane są aktualne stany analizy bezpieczeństwa. Podczas trwania sesji mieszkańcy jak i radni przekazują zadowolenie z pracy funkcjonariuszy Policji w Osieku, oraz dużej widoczności patroli.

XII Liczba zagrożeń naniesionych na Krajową Mapę Zagrożeń Bezpieczeństwa w poszczególnych kategoriach, w tym na zagrożenia potwierdzone (pozostające w statusie: Potwierdzone, Potwierdzone – przekazane poza Policję, Potwierdzone – wyeliminowane)

Rok 2024

Osiek miasto 2024

Kategoria	Niepotwierdzone	Potwierdzone (wyeliminowane)	Żart lub pomyłka	Ogółem	% potwier.
Ogółem	12	268	1	281	95,7%
Grupowanie się małoletnich zagrożonych demoralizacją	0	2	0	2	100,0%
Nieprawidłowe parkowanie	7	14	0	21	66,7%
Przekraczanie dozwolonej prędkości	1	234	1	236	99,6%
Spożywanie alkoholu w miejscach niedozwolonych	0	18	0	18	100,0%
Wąłęsające się bezpańskie psy	1	0	0	1	0,0%
Znęcanie się nad zwierzętami	1	0	0	1	0,0%
Żebractwo	2	0	0	2	0,0%

Osiek obszar wiejski 2024r

Kategoria	Niepotwierdzone	Potwierdzone (wyeliminowane)	Żart lub pomyłka	Ogółem	% potwier.
Ogółem	18	39	9	66	68,4%
Akty wandalizmu	1	0	0	1	0,0%
Grupowanie się małoletnich zagrożonych demoralizacją	1	0	0	1	0,0%
Kłusownictwo	1	0	0	1	0,0%
Nielegalne rajdy samochodowe	3	0	3	6	0,0%
Nieprawidłowe parkowanie	0	0	1	1	
Niewłaściwa infrastruktura drogowa	0	7	0	7	100,0%
Przekraczanie dozwolonej prędkości	6	29	4	39	82,9%
Spożywanie alkoholu w miejscach niedozwolonych	1	2	0	3	66,7%
Używanie środków odurzających	2	0	1	3	0,0%
Wąłęsające się niebezpieczne psy	1	0	0	1	0,0%
Zła organizacja ruchu drogowego	1	1	0	2	50,0%
Znęcanie się nad zwierzętami	1	0	0	1	0,0%

Odnośząc się do załączonej tabeli w 2024 należy stwierdzić, że na terenie Miasta i Gminy Osiek zostało naniesionych 347 zagrożeń. 307 zgłoszonych zagrożeń zostało potwierdzonych, a z uwagi na działania funkcjonariuszy i dokonywanie przez nich sprawdzeń zagrożenia te zostały wyeliminowane. 30 zgłoszeń uznano za niepotwierdzone natomiast 10 zgłoszeń uznano jako żart/pomyłka.

Rok 2025

Obszar miejski

Kategoria	Niepotwierdzone	Potwierdzone (wyeliminowane)	Żart lub pomyłka	Ogółem	% potwier.
Ogółem	40	84	77	201	67,7%
Akty wandalizmu	1	0	0	1	0,0%
Grupowanie się małoletnich zagrożonych demoralizacją	2	0	0	2	0,0%
Nieprawidłowe parkowanie	29	4	7	40	12,1%
Niewłaściwa infrastruktura drogowa	0	2	0	2	100,0%
Poruszanie się po terenach leśnych quadami	1	0	0	1	0,0%
Przekraczanie dozwolonej prędkości	4	70	70	144	94,6%
Spożywanie alkoholu w miejscach niedozwolonych	2	8	0	10	80,0%
Używanie środków odurzających	1	0	0	1	0,0%

Obszar wiejski

Kategoria	Niepotwierdzone	Potwierdzone (wylimitowane)	Żart lub pomyłka	Ogółem	% potwier.
Ogółem	18	3	7	28	14,3%
Dziki wysypiska śmieci	1	0	0	1	0,0%
Kłusownictwo	1	0	0	1	0,0%
Nielegalna wycinka drzew	1	0	0	1	0,0%
Nielegalne rajdy samochodowe	0	0	1	1	
Niestrzeżone przejście przez tory	0	0	1	1	
Niewłaściwa infrastruktura drogowa	0	1	1	2	100,0%
Przekraczanie dozwolonej prędkości	9	2	4	15	18,2%
Spożywanie alkoholu w miejscach niedozwolonych	1	0	0	1	0,0%
Używanie środków odurzających	1	0	0	1	0,0%
Wależające się niebezpieczne psy	3	0	0	3	0,0%
Znęcanie się nad zwierzętami	1	0	0	1	0,0%

Po analizie powyższej tabeli należy uznać, że w 2025r zostało zgłoszonych 229 zagrożeń z czego 87 zostało potwierdzonych, 58 zgłoszeń nie potwierdzono natomiast 84 zgłoszenia uznano jak żart/pomyłkę.

XIII Liczba wszystkich interwencji przeprowadzanych na terenie Miasta i Gminy Osiek (SWD)

Posterunek Policji w Osieku	2024	2025
	607	594

Jak widać na powyższej tabeli w 2024 podjętych ogółem zostało 607 interwencji natomiast w roku 2025 było to 594 co daje nam spadek o 12 interwencji.

XIV Liczba ujawnianych wykroczeń przez funkcjonariuszy Posterunku Policji w Osieku

a) Wykroczeń ogółem

Posterunek Policji w Osieku	2024	2025
	739	962

b) Wykroczenia dot. zakłócania porządku publicznego

Posterunek Policji w Osieku	2024	2025
	27	58

c) Wykroczenia dot. spożywania alkoholu w miejscach niedozwolonych

Posterunek Policji w Osieku	2024	2025
	212	264

c) Wykroczenia dot. bezpieczeństwa w komunikacji

Posterunek Policji w Osieku	2024	2025
	269	314

Funkcjonariusze Posterunku Policji w Osieku w 2024 ujawnili 739 wykroczeń, a w roku 2025 było to 962 wykroczenia. Należy zwrócić uwagę, że największą liczbą wykroczeń na terenie Miasta i Gminy Osiek są to wykroczenia drogowe.

XV Liczba i przyczyny wypadków drogowych oraz liczba zabitych i rannych.

Posterunek Policji w Osieku	2024		2025	
	Wypadki	3		3
	Zabici 0	Ranni 3	Zabici 1	Ranni 3

Jak widać na powyższej tabeli w 2024 na terenie Miasta i Gminy Osiek było 3 wypadki, z który 3 osoby zostały ranne, natomiast w 2025 było to również 3 wypadki z czego jedna osoba zginęła natomiast 3 zostały ranne.

XVI Liczba i przyczyny kolizji drogowych na terenie PP Osiek

a) W 2024 zostało spowodowanych 28 kolizji których przyczynami były:

- Wtargnięcie zwierzyny - 10
- Niedostosowanie prędkości – 6
- Niezachowanie bezpiecznej odległości – 1
- Inne przyczyny – 11

b) W 2025 zostało spowodowanych 31 kolizji których przyczynami były:

- Wtargnięcie zwierzyny - 5
- Niedostosowanie prędkości – 8
- Niezachowanie bezpiecznej odległości – 4
- Inne przyczyny – 14

Na terenie PP Osiek w 2024 zaistniało 28 kolizji natomiast w roku 2025 było to 31 kolizji, co daje nam wzrost rok do roku o 3 kolizje.

XVII Ocena jakości funkcjonowania Posterunku Policji w Osieku

1. W związku z informacjami na temat poczucia poziomu bezpieczeństwa przekazanymi przez samorządowców oraz mieszkańców, Posterunek Policji w znaczny sposób przyczynił się do poprawy bezpieczeństwa, wyeliminowano wiele miejsc zagrożonych i negatywnych zachowań.
2. Wyodrębnienie w strukturach posterunku dwóch stanowisk dzielnicowych pozwoliło na zacieśnienie współpracy z placówkami oświatowymi i podniesienie poziomu realizacji działań profilaktycznych.
3. Numery do dzielnicowych są zamieszczone na stronach internetowych oraz na umieszczonych informacjach znajdujących się na budynku posterunku, ponadto wskazane są również terminy w których dzielnicowi oraz Kierownik Posterunku prowadzą osobiste dyżury.
4. Posterunek Policji w Osieku obniżył poziom występowania przestępczości kryminalnej oraz z V podstawowych kategorii oraz skróciło czas reakcji na zdarzenie z uwagi na bliskość patrolu, pozwoliło poprawić poczucie bezpieczeństwa wśród mieszkańców.

5. Funkcjonariusze Posterunku Policji prowadzą wspólne działania z funkcjonariuszami Wydziału Ruchu Drogowego m.in. podczas tzw. „trzeźwych poranków” na terenów miasta i gminy Osiek, oraz codzienne własne działania kontroli trzeźwości.
6. Kontrola miejsc zgłaszanych na Krajowej Mapie Zagrożeń Bezpieczeństwa oraz dążenie do ich wyeliminowanie przez funkcjonariuszy PP Osiek są adekwatne i skuteczne do skali i charakteru ich zagrożeń.
7. Współpraca z władzami samorządowymi, jednostkami terytorialnymi oraz organizacjami gminnymi we wspólne prowadzenie szkoleń, spotkań oraz pomocy najbardziej potrzebującym mieszkańcom Miasta i Gminy w Osieku.

Ocena funkcjonowania odtworzonego Posterunku Policji w Bogorii

Posterunek Policji w Bogorii działa na terenie Miasta i Gminy Bogoria, został odtworzony w dniu 30 października 2024 roku. Obsada etatowa Posterunku policji w Bogorii wynosi 8 funkcjonariuszy, brak wolnych wakatów. Policjanci Posterunku pełnią służbę na terenie Miasta i Gminy Bogoria. Powierzchnia całkowita gminy Bogoria wynosi 123,4 km². Gmina Bogoria składa się z 37 sołectw oraz miasta Bogoria, teren gminy Bogoria zamieszkuje 7497 osób (stan na 31.12.2025 r.) co stanowi około 10,7% mieszkańców powiatu staszowskiego. Miasto i Gmina Bogoria jest obszarem typowo rolniczym, około 90% powierzchni to użytki rolne (grunty rolne, łąki, sady, pastwiska i stawy rybne, lasy). Przez gminę przebiega droga wojewódzka nr 757 relacji Staszów – Opatów. Przepływa również rzeka Korzenna ponadto w gminie znajduje się zbiornik wodny Buczyzna.

I. Średni czas reakcji na zdarzenie pilne oraz wspólne

a) średni czas reakcji na zdarzenia wspólne:

I.p.	jednostka	2024r.	2025r.
1	Posterunek Policji w Bogorii	Otwarty dn. 30.10.2024	0:22:47

b) średni czas reakcji na zdarzenia pilne:

I.p.	jednostka	2024r.	2025r.
1	Posterunek Policji w Bogorii	Otwarty dn. 30.10.2024	0:11:19

Oceniając średni czas reakcji na wszystkie zdarzenia należy stwierdzić, że na terenie Posterunku Policji w Bogorii w 2025 roku czas reakcji wynosił 22 minut 47 sekund. Brak możliwości porównania z rokiem 2024 z uwagi na otwarcie Posterunku w dniu 30.10.2024.

W przypadku zdarzeń zakwalifikowanych jako „pilne” na terenie gminy Bogoria w 2025 roku wyniósł 11 minut i 19 sekundy. Brak możliwości porównania z rokiem 2024 z uwagi na otwarcie Posterunku w dniu 30.10.2024..

II. Liczba stwierdzonych przestępstw kryminalnych, w tym w 5 podstawowych kategoriach

Liczba stwierdzonych przestępstw kryminalnych ogółem:

I.p.	jednostka	2024r.	2025r.
1	Posterunek Policji w Bogorii	Otwarty dn. 30.10.2024	13

Liczba stwierdzonych przestępstw w 5 podstawowych kategoriach:

I.p.	jednostka	2024r.	2025r.
1	Posterunek Policji w Bogorii	Otwarty dn. 30.10.2024	0

Oceniając dane odnoszące się do zagrożenia przestępczością kryminalną na terenie gminy Bogoria w 2025 roku odnotowano 13 czynów karalnych, natomiast w 5 podstawowych kategoriach w 2025 roku nie odnotowano żadnych czynów. Brak możliwości porównania z rokiem 2024 z uwagi na otwarcie Posterunku w dniu 30.10.2024.

III. Wskaźnik wykrywalności przestępstw kryminalnych, w tym w 5 podstawowych kategoriach

c) Wskaźnik wykrywalności przestępstw kryminalnych:

I.p.	jednostka	2024r.	2025r.
1	Posterunek Policji w Bogorii	Otwarty dn. 30.10.2024	92,31%

d) Wskaźnik wykrywalności przestępstw w 5 podstawowych kategoriach:

I.p.	jednostka	2024r.	2025r.
1	Posterunek Policji w Bogorii	Otwarty dn. 30.10.2024	0%

Oceniając przedstawione dane dotyczące wykrywalności przestępstw kryminalnych na terenie gminy Bogoria w 2025 roku wykrywalność przestępstw była na poziomie około 92,31%.

W przypadku 5 podstawowych kategorii w 2025 roku nie odnotowano czynów karalnych z tych kategorii. Brak możliwości porównania z rokiem 2024 z uwagi na otwarcie Posterunku w dniu 30.10.2024.

IV. Liczba stwierdzonych przestępstw dot. kierowania pojazdami mechanicznymi w stanie nietrzeźwości (art. 178a KK.)

b)

I.p.	jednostka	2024r.	2025r.
1	Posterunek Policji w Bogorii	Otwarty dn. 30.10.2024	5

W roku 2025 roku na terenie miasta i gminy Bogoria ujawniono 5 przestępstw z kategorii kierowania pojazdami mechanicznymi w stanie nietrzeźwości. Brak możliwości porównania z rokiem 2024 z uwagi na otwarcie Posterunku w dniu 30.10.2024.

V. Liczba służb ponadnormatywnych.

W roku 2025 nie były realizowane służby ponadnormatywne. Miasta i Gmin Bogoria w roku 2025 nie przeznaczyła środków na realizację tych służb.

VI. Liczba ujawnionych wykroczeń dot. kradzieży mienia (art. 119 KW) oraz uszkodzenie mienia (art. 124 KW) na podstawie E-RSOW

a)

I.p.	jednostka	2024r.	2025r.
1	Posterunek Policji w Bogorii art. 119 KW	Otwarty dn. 30.10.2024	1
2	Posterunek Policji w Bogorii art. 124 KW	Otwarty dn. 30.10.2024	4

Jak widać w powyższej tabeli występowanie wykroczeń dotyczącej kradzieży mienia w 2025 roku odnotowano jedno takie wykroczenia (dane na podstawie E-RSOW), natomiast wykroczeń dotyczących uszkodzenia mienia odnotowano cztery takie przypadki (dane na podstawie E-RSOW). Brak możliwości porównania z rokiem 2024 z uwagi na otwarcie Posterunku w dniu 30.10.2024.

VII. Lokalne uwarunkowania wpływające na poziom bezpieczeństwa mieszkańców:

Miasto i Gmina Bogoria składa się z miasta Bogoria i 37 sołectw. Gmina nie jest uprzemysłowiona, ma charakter wiejsko-rolniczy z niską gęstością zaludnienia i dominującą działalnością rolniczą na obszarze wiejskim. Samo miasto Bogoria to mała miejscowość pełniąca rolę lokalnego ośrodka usług i administracji. Przez teren gminy przebiegają jedna droga wojewódzkie nr 757 relacji Staszów - Opatów. Bogoria jest jednym z najstarszych i najcenniejszych historycznie miejscowości w Polsce o wyjątkowym znaczeniu dla dziejów państwa i Kościoła. Najważniejszymi obecnie zachowanym dziedzictwami historii są zabytki min.: Zespół Dworsko Parkowy w Gorzkowie, Kościół im. Świętego Jerzego w Szczeglicach, Kościół pod wezwaniem Świętej Trójcy w Bogorii. Społeczeństwo Gminy Bogoria wykazuje cechy starzenia się. Około 25% populacji gminy stanowią osoby w wieku powyżej 60 lat. Mieszkańcy w wieku 0-18 lat stanowią 20% populacji gminy. Struktura społeczna starzejącego się społeczeństwa Miasta i Gminy Bogoria zwiększa zapotrzebowanie na stałą i bliską dostępność Policji, która na terenie Gminy Bogoria jest jedyną służbą porządkową. Osoby starsze są bardziej narażone na przestępstwa i wymagają krótszego czasu dojazdu w przypadku zagrożenia życia i zdrowia. Ponadto osoby starsze z miejscowości Gminy Bogoria zamieszkują tereny wiejskie o słabym dostępie do transportu publicznego, a lokalizacja Posterunku Policji w Bogorii umożliwia bezpośredni dostęp i możliwość zgłaszania spraw bez konieczności dojazdu do odległych jednostek. Przeciwdziała to wykluczeniu instytucjonalnemu osób starszych. Obecność Posterunku Policji działa prewencyjnie, ale również zwiększa widoczność Policji w przestrzeni publicznej i umożliwia prowadzenie działań profilaktycznych. Na terenie Gminy Bogoria działa również piłkarski klub sportowy klasy B, Dolomit Bogoria, który rozgrywa mecze na stadionie sportowym zlokalizowanym przy ul. Kolejowej w Bogorii.

VIII. Możliwość osobistego kontaktu z dzielnicowym

Możliwość osobistego kontaktu z dzielnicowymi po utworzeniu Posterunku na terenie miasta i gminy Bogoria została w znaczny sposób usprawniona i ułatwiona poprzez osobisty i sprawny kontakt z nimi między innymi poprzez służbowe telefony komórkowe których numery zamieszczone są na stronach internetowych oraz umieszczonych informacjach na budynku PP Bogoria. Wszystkie instytucje publiczne z terenu gminy mają bezpośredni kontakt z dzielnicowymi co w znaczny sposób ułatwia im planowanie , organizacje szeregu spotkań i wspólnych działań / szkoły, przedszkola,

MGKRPA, Centrum Kultury, kościoły oraz Zespoły Interdyscyplinarne wraz z pracownikami socjalnymi OPS którym udzielana jest w razie potrzeby niezbędna pomoc./ Dzielnicy z terenu gminy Bogoria są wielokrotnie osobami w pierwszym kontakcie z mieszkańcami co w znaczny sposób ułatwia rozwiązywanie lokalnych problemów i konfliktów sąsiedzkich co przyczynia się do podniesienia poziomu bezpieczeństwa i nie angażowaniu innych patroli z KPP Staszów. Ich służba na podległym terenie znacząco podnosi poziom bezpieczeństwa w rejonach służbowych.

IX. Podejmowane działania naprawcze w przypadku stwierdzenia niekorzystnych trendów w zakresie pogorszenia się stanu bezpieczeństwa.

W roku 2025 nie stwierdzono konieczności podejmowania działań naprawczych na terenie funkcjonowania Posterunku Policji w Bogorii.

X. Poziom wakatów w Posterunku Policji w Bogorii:

I.p.	jednostka	Liczba etatów	Stan zatrudniania	Liczba wakatów
1	Posterunek Policji w Bogorii rok 2024	8	8	0
2	Posterunek Policji w Szydłowie rok 2025	8	8	0

Obsada Posterunku Policji w Bogorii stanowi 8 etatów policyjnych tj.: Kierownik Posterunku Policji, 1 Asystent Zespołu do spraw Prewencji, 2 Dzielnicowych Zespołu do Spraw Prewencji oraz 4 policjantów Zespołu do spraw Prewencji. Funkcjonariusze pełnią służbę na terenie miasta i gminy Bogoria, ale również na terenie działania Komendy Powiatowej Policji w Staszowie, wspierając jednostkę nadrzędną.

XI. Okresowe informacje na temat poziomu poczucia bezpieczeństwa, oparte na opiniach społeczności lokalnej.

Komendant Powiatowy Policji w Staszowie współpracuje z lokalnymi samorządami, jest w stałym kontakcie m.in. z Burmistrzem Miasta i Gminy Bogoria. Bierze udział w lokalnych debatach społecznych podczas których omawiane są również kwestie poziomu bezpieczeństwa podczas których otrzymuje informację na temat wzrostu poczucia poziomu bezpieczeństwa od lokalnej społeczności. Kierownik Posterunku Policji w Bogorii bierze udział na sesjach Rady Miasta i Gminy Bogoria podczas których przedstawia analizę stanu bezpieczeństwa, gdzie na bieżąco mieszkańcy jak również radni przekazują zadowolenie związane ze zwiększoną widocznością policyjnych patroli. Ponadto z informacji i rozmów prowadzonych samorządem i mieszkańcami wnioskować można, że utworzenie i funkcjonowanie Posterunku Policji w Bogorii w znaczny sposób przyczyniło się do poprawy bezpieczeństwa, wyeliminowano wiele miejsc zagrożonych i negatywnych zachowań. Przedstawiciele placówek oświatowych cenią sobie możliwość spotkań z policjantami i prelekcji w czasie zajęć szkolnych, a inne instytucje pomoc w realizacji ich podstawowych zadań oraz zabezpieczeń prewencyjnych w trakcie organizowanych licznych imprez i festynów na podległym

terenie. Policjanci uczestniczą w spotkaniach ZI, GKRPA, MGCK. Mieszkańcom udzielają niezbędnej pomocy i porad w rozwiązywaniu problemów.

XII. Liczba zagrożeń naniesionych na krajową Mapę Zagrożeń Bezpieczeństwa w poszczególnych kategoriach, w tym w szczególności zagrożeń potwierdzonych (pozostających w statusie: Potwierdzone, Potwierdzone – przekazane poza Policję, Potwierdzone (wyliminowane).

Rok 2025

Kategoria	Niepotwierdzone	Potwierdzone (wyliminowane)	Żart lub pomyłka	Ogółem	% potwier.
Ogółem	97	200	126	423	67,3%
Dziki wysypiska śmieci	1	0	0	1	0,0%
Grupowanie się małoletnich zagrożonych demoralizacją	5	0	0	5	0,0%
Nieprawidłowe parkowanie	15	24	0	39	61,5%
Niewłaściwa infrastruktura drogowa	3	0	0	3	0,0%
Poruszanie się po terenach leśnych quadami	16	7	0	23	30,4%
Przekraczanie dozwolonej prędkości	1	153	14	168	99,4%
Spożywanie alkoholu w miejscach niedozwolonych	44	16	109	169	26,7%
Utonięcia	0	0	0	0	
Używanie środków odurzających	6	0	1	7	0,0%
Wąsające się bezpańskie psy	2	0	0	2	0,0%
Zła organizacja ruchu drogowego	0	0	1	1	
Znęcanie się nad zwierzętami	2	0	1	3	0,0%
Żebractwo	2	0	0	2	0,0%

Jak widać na załączonej tabeli w 2025 roku na terenie Miasta i Gminy Bogoria zostało naniesionych 423 zagrożenia, 200 zagrożeń zostało potwierdzonych, z czego w skutek licznych sprawdzeń oraz prowadzonych działań własnych przez funkcjonariuszy zostały one wyliminowane, 97 zgłoszeń zostało uznanych za niepotwierdzone, natomiast 126 zagrożeń uznano jako żart/pomyłka. Potwierdzalność w 2025 roku na terenie Miasta i Gminy Bogoria była na poziomie 67,3%

XIII. Liczba służb patrolowych i obchodowych zrealizowanych przez policjantów posterunku Policji

I.p.	jednostka	2024r.	2025r.
1	Liczba służb patrolowych	Otwarty dn. 30.10.2024	535
2	Liczba służb obchodowych	Otwarty dn. 30.10.2024	268

W 2025 roku policjanci Posterunku Policji w Bogorii zrealizowali 535 służb patrolowych, natomiast dzielnicowi miasta i gminy Bogoria zrealizowali 268 służb obchodowych.

XIV. Liczba interwencji przeprowadzonych przez policjantów posterunku Policji oraz liczba interwencji przeprowadzonych na terenie podległym pod posterunek Policji

c) Liczba interwencji przeprowadzonych przez Policjantów (Sespol)

I.p.	jednostka	2024r.	2025r.
1	Posterunek Policji w Bogorii	Otwarty dn. 30.10.2024	621

d) Liczba interwencji przeprowadzonym na terenie miasta i gminy Bogoria (SWD)

2024r.	2025r.
Otwarty dn. 30.10.2024	604

Jak widać na załączonej tabeli w 2025 roku na terenie PP Bogoria zostało przeprowadzonych 604 interwencji(SWD). W 2025 roku funkcjonariusze Posterunku policji w Bogorii przeprowadzili 621 interwencji na terenie działania Posterunku Policji w Bogoria oraz Komendy Powiatowej Policji w Staszowie.

XV. Liczba ujawnionych wykroczeń przez policjantów posterunku Policji, w tym w szczególności dot. zakłócenia porządku publicznego, spożywania alkoholu w miejscach niedozwolonych oraz bezpieczeństwa w komunikacji.

d) Wykroczenia ogółem:

I.p.	jednostka	2024r.	2025
1	Posterunek Policji w Bogorii	Otwarty dn. 30.10.2024	471

Wykroczenia dot. zakłócenia porządku publicznego:

I.p.	jednostka	2024r.	2025r.
1	Posterunek Policji w Bogorii	Otwarty dn. 30.10.2024	28

e) Wykroczenia dot. spożywania alkoholu w miejscach niedozwolonych:

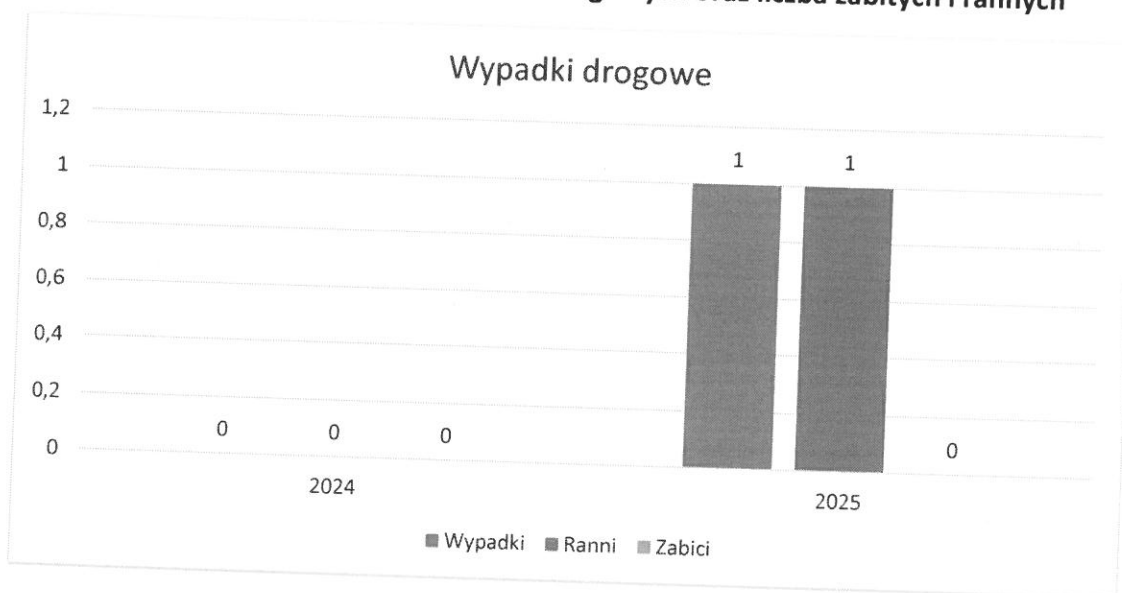
I.p.	jednostka	2024r.	2025 r.
1	Posterunek Policji w Bogorii	Otwarty dn. 30.10.2024	127

f) Wykroczenia dot. bezpieczeństwa w komunikacji:

I.p.	jednostka	2024 r.	2025 r.
1	Posterunek Policji w Bogorii	Otwarty dn. 30.10.2024	136

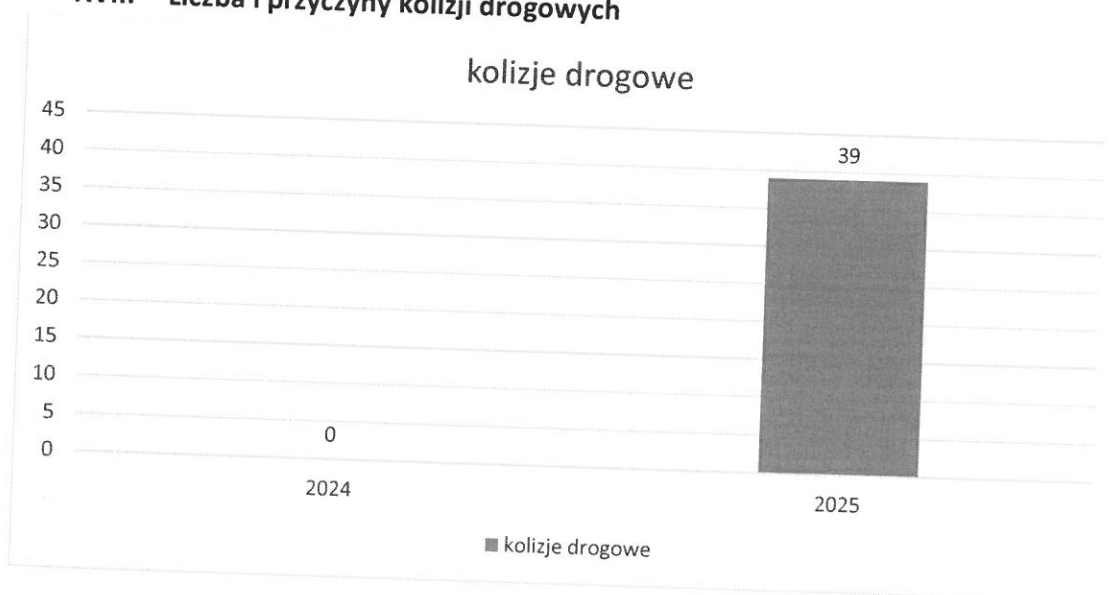
Policjanci PP w Bogoria w 2025 roku ujawnili 471 wykroczenia. Największą liczbą to wykroczenia drogowe oraz wykroczenia dotyczące spożywanie alkoholu w miejscu niedozwolonym.

XVI. Liczba i przyczyny wypadków drogowych oraz liczba zabitych i rannych



- Jak widać na załączonej tabeli w 2025 roku odnotowano jeden wypadek drogowy, w którym jedna osoba została ranna. Przyczyna wypadku drogowego było nieustąpienie pierwszeństwa przejazdu .

XVII. Liczba i przyczyny kolizji drogowych



W 2025 roku głównymi przyczynami kolizji drogowych były:

- Inne przyczyny – 12;
- Wtargnięcie zwierzyny – 11;
- Niezachowanie bezpiecznej odległości – 6;
- Niedostosowanie prędkości do warunków ruchu – 5;
- Nieprawidłowe cofanie – 1;
- Nieprawidłowe wyprzedzanie - 1;
- Nieprawidłowe wyprzedzanie -1;
- Nieprawidłowe omijanie -1;
- Wtargnięcie bezpośrednio przed pojazd – 1;

Na terenie miasta i gminy Bogoria w 2025 roku odnotowano 39 kolizji drogowych.

XVIII. Ocena jakościowa funkcjonowania posterunku Policji w Bogorii.

Funkcjonowanie Posterunku policji na terenie gminy oceniane jest pozytywnie, z uwzględnieniem lokalnych uwarunkowań społecznych, demograficznych oraz infrastrukturalnych.

Posterunek zapewnia podstawową dostępność Policji dla mieszkańców gminy, umożliwiając zgłaszanie zdarzeń, uzyskiwanie informacji oraz podejmowanie interwencji na miejscu. Policjanci realizują zadania w sposób rzetelny i terminowy, a kontakt z mieszkańcami oceniany jest jako poprawny. Czas reakcji na zgłoszenie dostosowany jest do specyfiki terenu wiejsko – miejskiego. W sytuacjach wymagających wsparcia, posterunek skutecznie współpracuje z jednostką nadrzędną – Komendą powiatową Policji w Staszowie, co pozwala na sprawne podejmowanie czynności oraz zapewnienie ciągłości działań prewencyjnych i interwencyjnych. Posterunek prowadzi działania prewencyjne adekwatne do lokalnych zagrożeń. Ponadto realizowane są również działania profilaktyczne we współpracy z samorządem lokalnym oraz instytucjami oświatowymi. Posterunek utrzymuje roboczą i efektywną współpracę z władzami samorządowymi, sołtysami oraz innymi podmiotami działającymi na rzecz bezpieczeństwa publicznego. Współdziałanie to wpływa pozytywnie na rozpoznanie lokalnych problemów i szybkie reagowanie na pojawiające się zagrożenia.

Posterunek Policji w Bogorii spełnia swoje zadania w zakresie zapewnienia bezpieczeństwa i porządku publicznego na terenie miasta i gminy Bogoria. Jakość realizowanych zadań należy ocenić jako zadowalającą, a podejmowane działania są adekwatne do skali i charakteru lokalnych zagrożeń.

Wyk. 2 egz.
1. adresat;
2. a/a
Wyk/opr. D.Z.

UZASADNIENIE

Zgodnie z art. 12 pkt. 11 ustawy z dnia 5 czerwca 1998 roku o samorządzie powiatowym oraz art. 10 ust. 1 ustawy z dnia 6 kwietnia 1990 roku o Policji, Komendant Powiatowy Policji realizuje obowiązek ustawy w postaci przedłożenia Radzie Powiatu sprawozdanie z działalności oraz informacji o stanie bezpieczeństwa i porządku publicznego na terenie powiatu. Podjęcie uchwały nie powoduje skutków finansowych